



Abb. 1: Luftbild – Aktuelle Situation

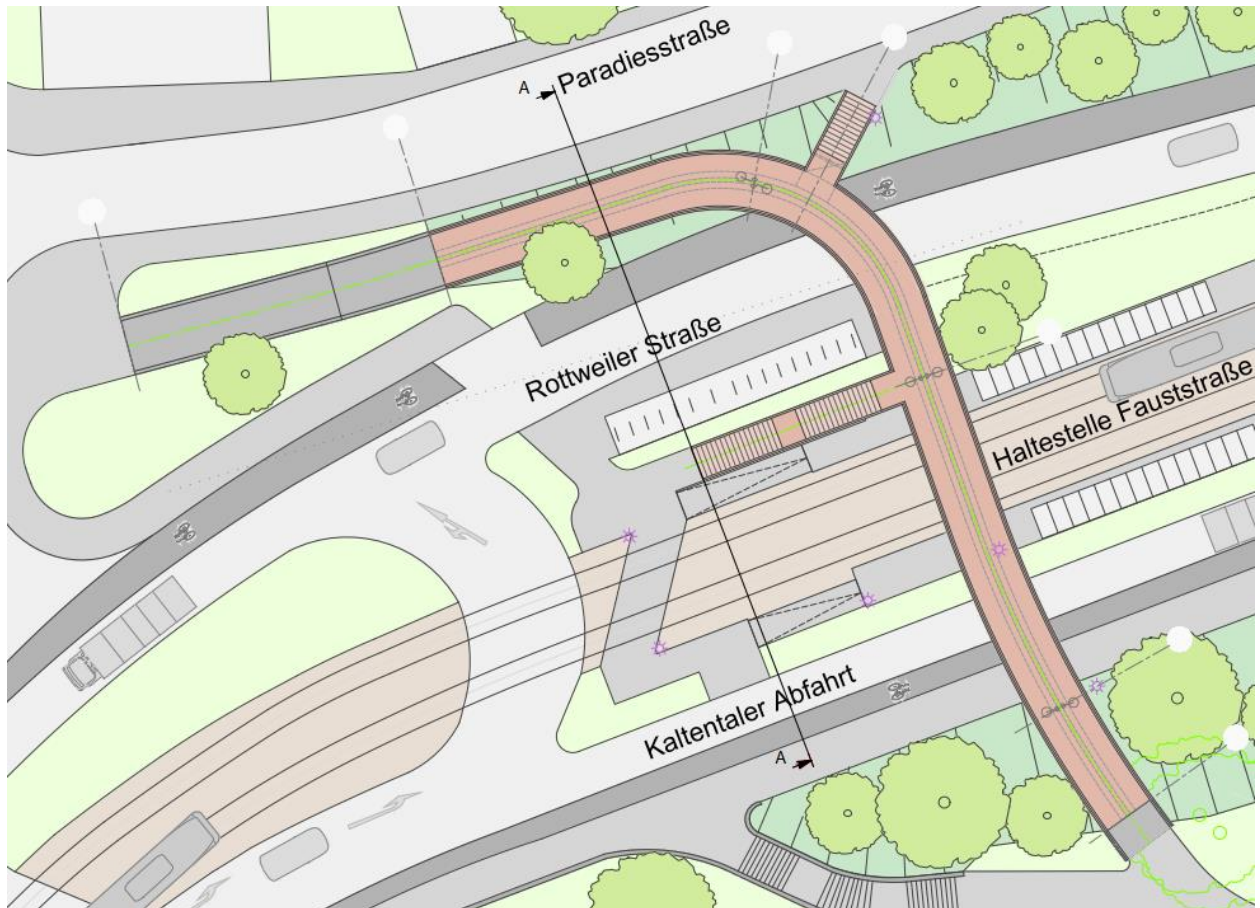


Abb. 2: Lageplan Neubau

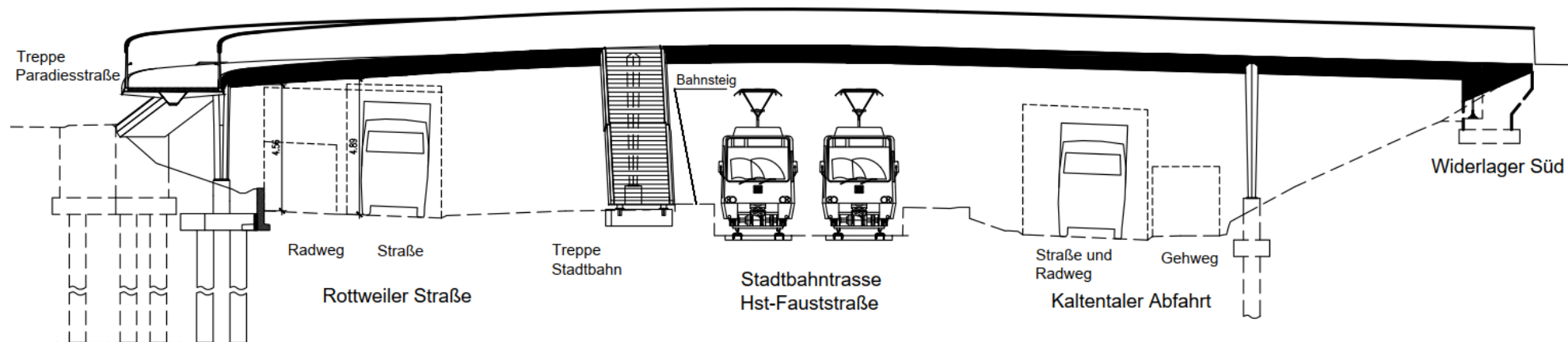


Abb. 3: Schnitt A-A quer zur Stadtbahntrasse Neubau

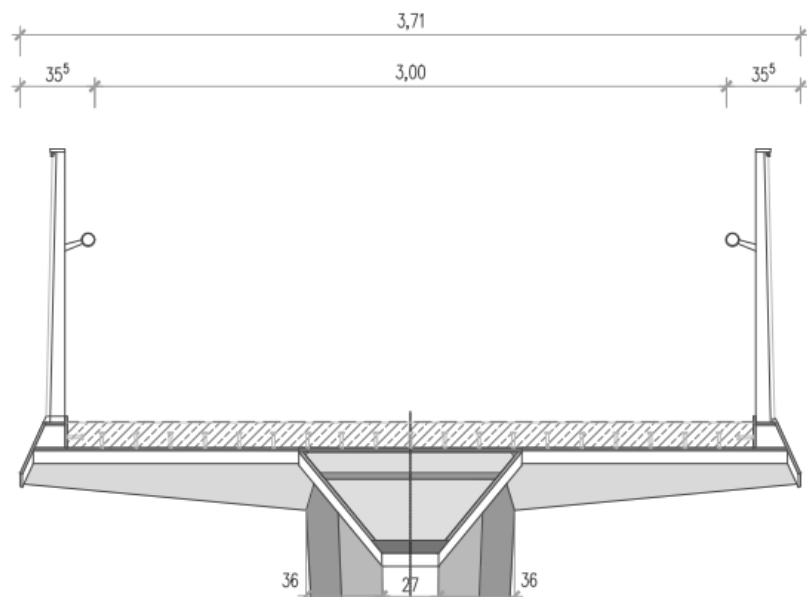


Abb. 4: Regelquerschnitt Neubau

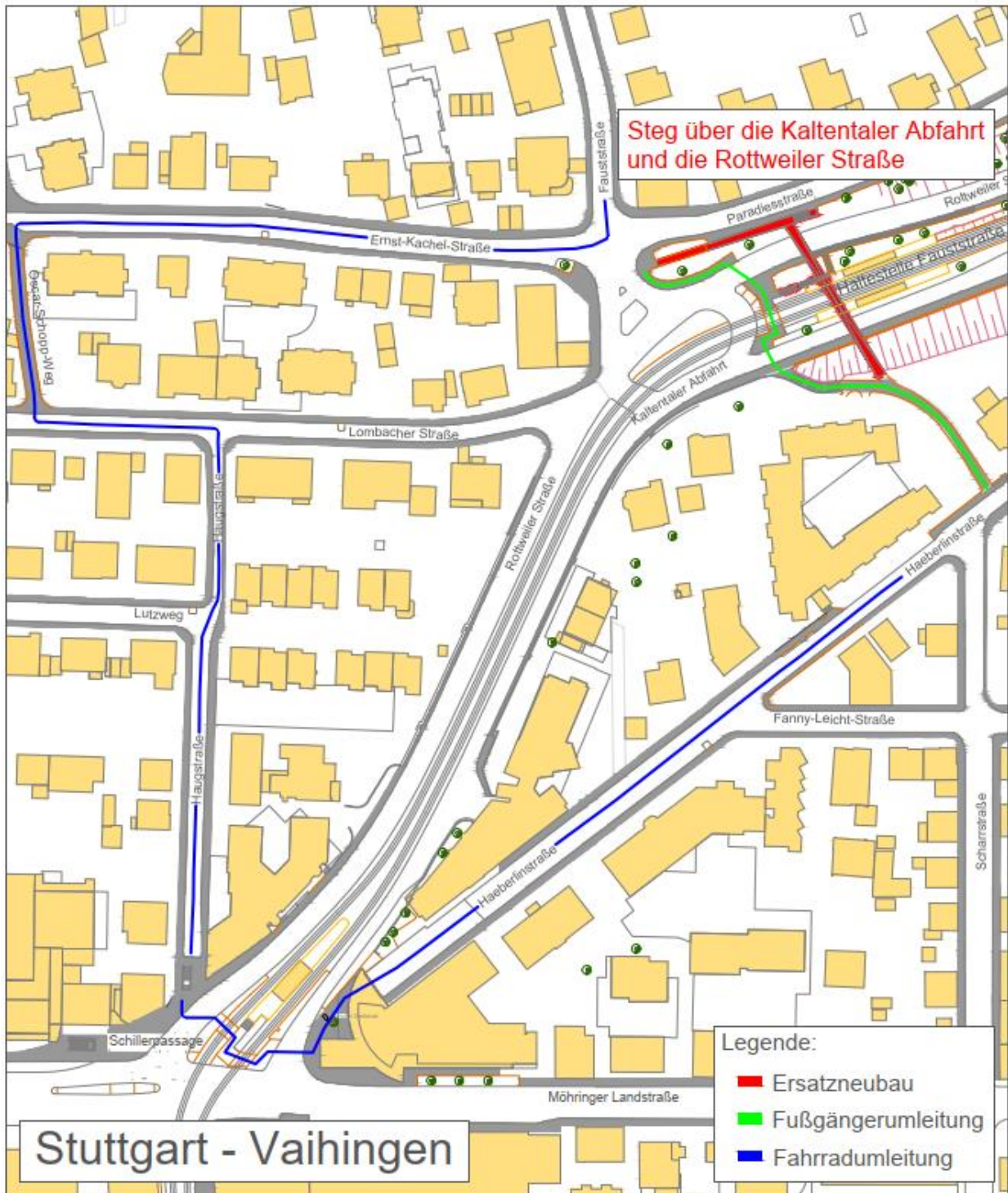


Abb. 5: Geplante Fußgänger- und Fahrradverkehrsumleitungen während der Bauzeit