





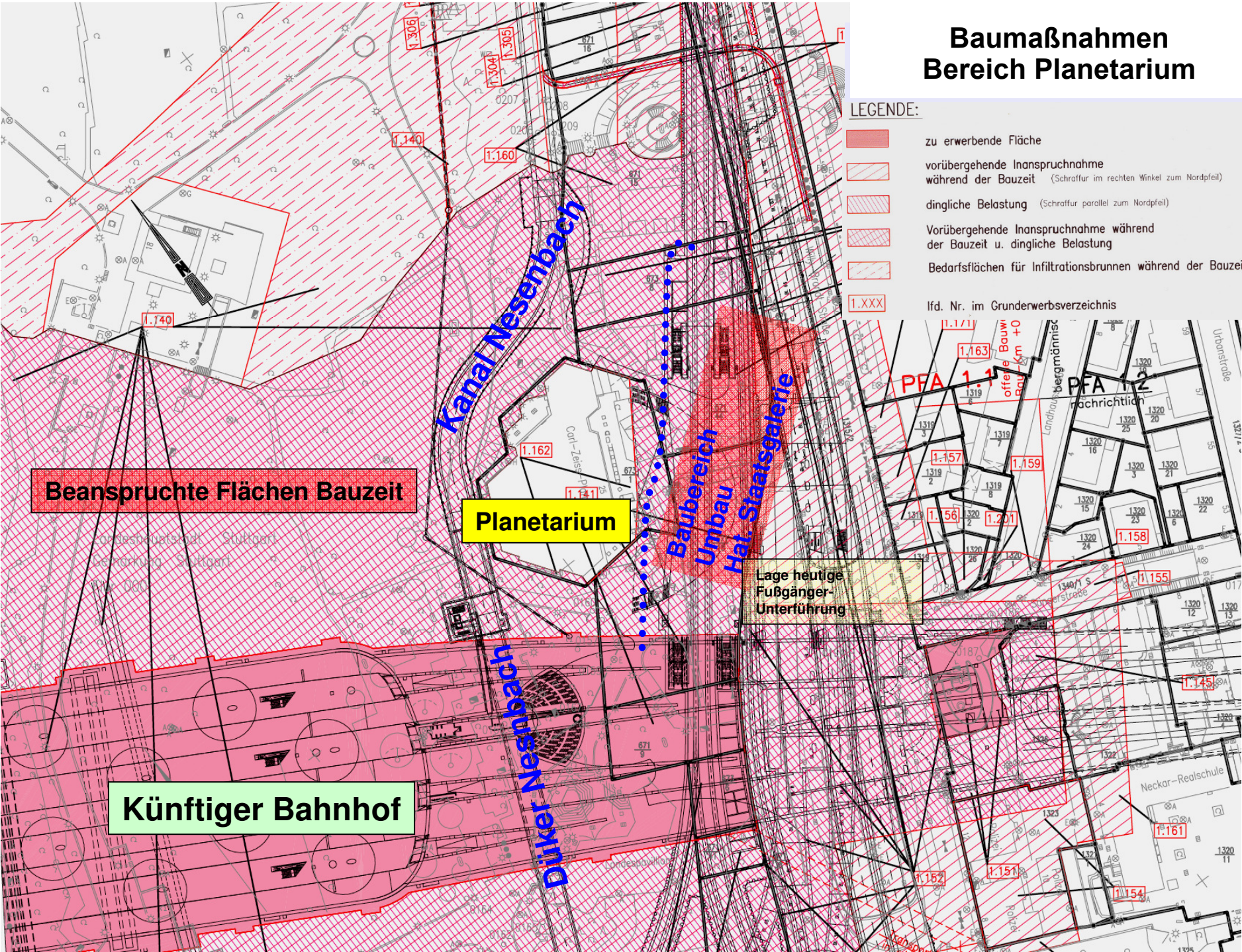


Baumaßnahmen Bereich Planetarium

LEGENDE:

-  zu erwerbende Fläche
-  vorübergehende Inanspruchnahme während der Bauzeit (Schraffur im rechten Winkel zum Nordpfeil)
-  dingliche Belastung (Schraffur parallel zum Nordpfeil)
-  Vorübergehende Inanspruchnahme während der Bauzeit u. dingliche Belastung
-  Bedarfsflächen für Infiltrationsbrunnen während der Bauzeit
-  lfd. Nr. im Grunderwerbsverzeichnis



Beanspruchte Flächen Bauzeit

Planetarium

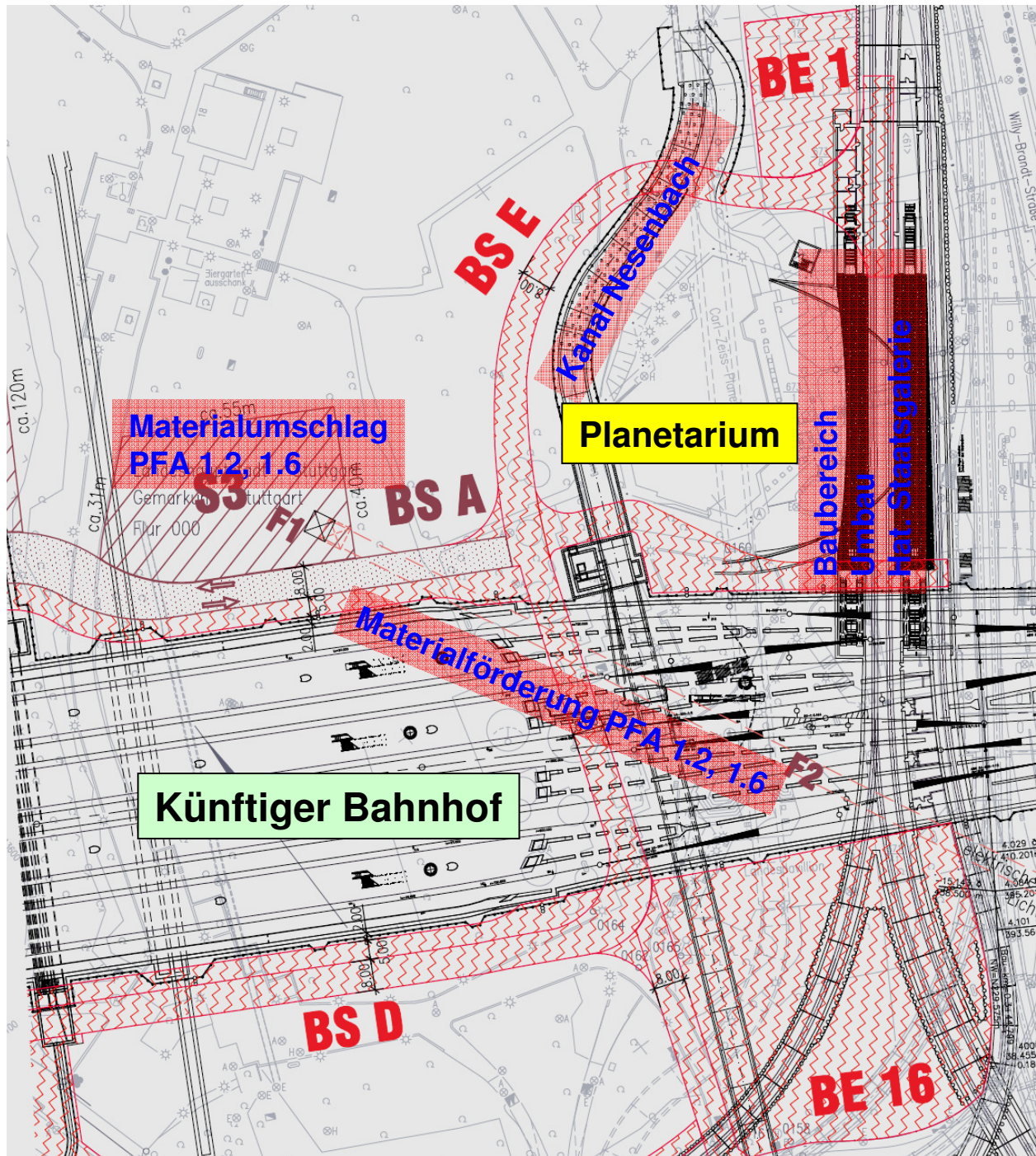
**Baubereich
Umbau
Hal Staatsgalerie**

Lage heutige
Fußgänger-
Unterführung

Künftiger Bahnhof

**Kanal Nesenbach
Düker Nesenbach**





Baustellenflächen




BE1, BE16 Staatsgalerie
Baubüros, Baugeräte, Lagerflächen

BSA, BSD, BSE
Bastraßen (LKW-Verkehr) auf Geländehöhe

F1, F2
Vertikale Förderung von Tunnelaushub u. Materialtransport Fildertunnel / Tunnel Ri. Wangen
Förderbrücke über Willy-Brandt-Straße

S3
Umschlag von Förderbrücke auf LKW

Legende:

-  Übergeordnete Bastraße
-  Übergeordnete BE-Flächen
-  Bastraße und sonstige BE-Flächen