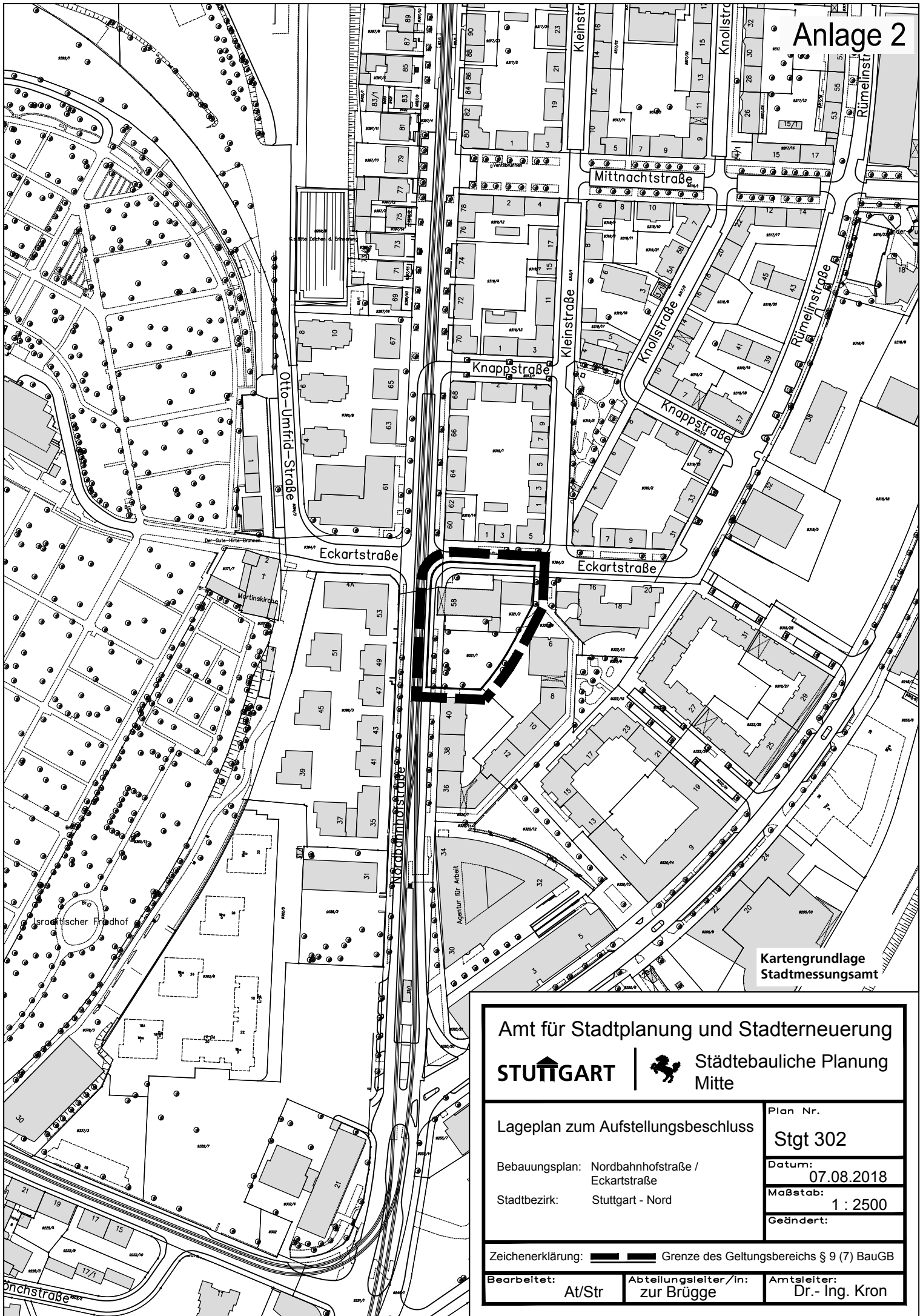



Anlage 2




Kartengrundlage
Stadtmessungsamt

Amt für Stadtplanung und Stadterneuerung
STUTTGART |  Städtebauliche Planung
 Mitte

Lageplan zum Aufstellungsbeschluss
 Bebauungsplan: Nordbahnhofstraße / Eckartstraße
 Stadtbezirk: Stuttgart - Nord

Plan Nr.
Stgt 302
 Datum:
 07.08.2018
 Maßstab:
 1 : 2500
 Geändert:

Zeichenerklärung:  Grenze des Geltungsbereichs § 9 (7) BauGB

Bearbeitet: At/Str | Abteilungsleiter/In: zur Brügge | Amtsleiter: Dr.- Ing. Kron