







Kartengrundlage  
Stadtmessungsamt

### Zeichenerklärung

-  Grenze des Geltungsbereichs gemäß § 9Abs. 7 BauGB
-  Zulässigkeitsbereich (siehe § 1)
-  Kerngebiete gemäß BauNVO mit Zulässigkeiten (siehe §2 (3))
-  Gewerbegebiet gemäß BauNVO mit Zulässigkeiten (siehe §2 (4))

Amt für Stadtplanung und Wohnen <b>STUTTGART</b>   Städtebauliche Planung Filder		
Vergnügungsstätten und andere Einrichtungen im Stadtbezirk Vaihingen (Vai 267)		Plan Nr. Vai 267 Datum: 22.01.2020 Maßstab: 1 : 20000 Geändert:
Bearbeitet: Ta/Duo	Abteilungsleiter/In:	Amtsleiter: