Steinhaldenfeld (Teil 1)

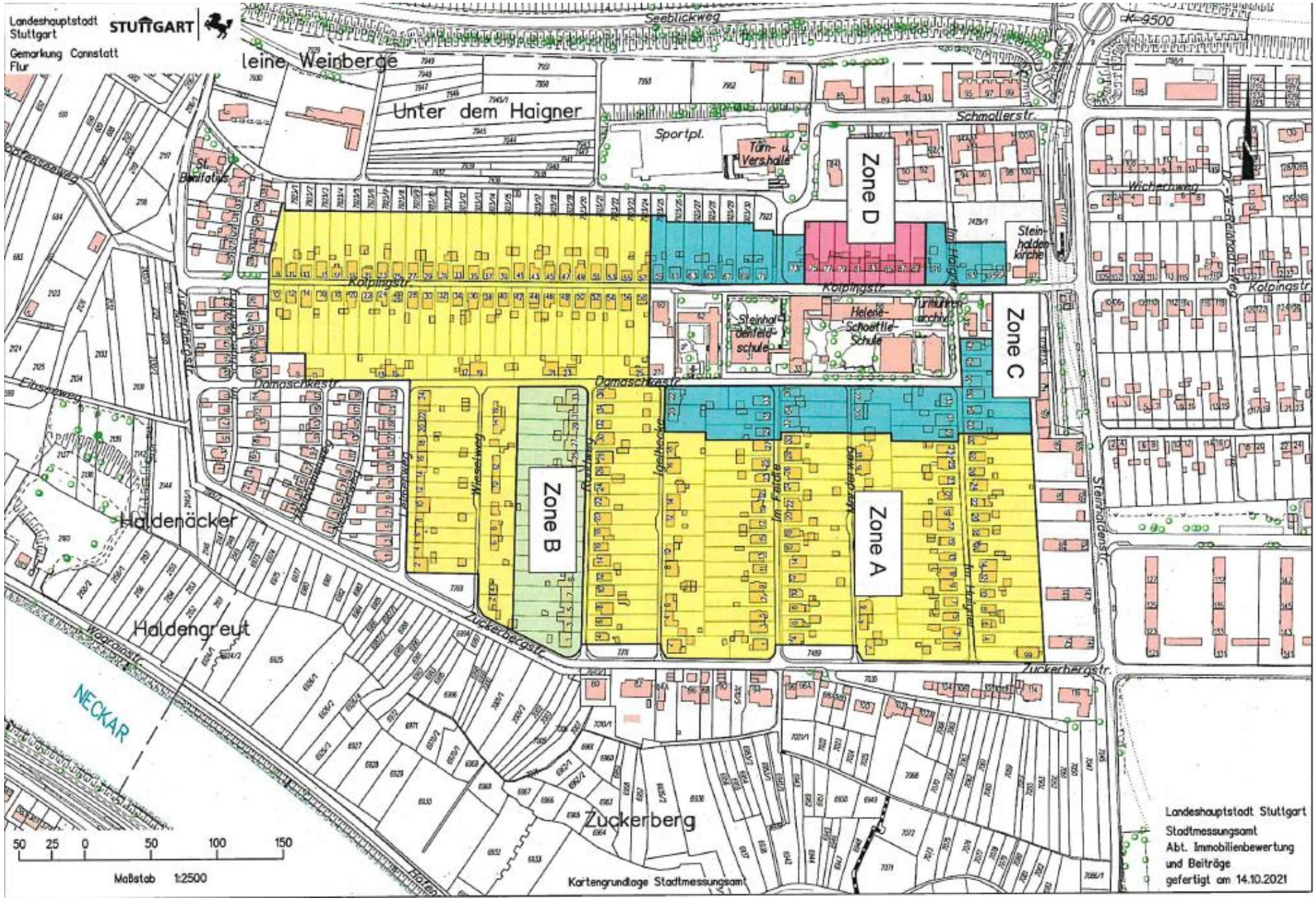

Steinhaldenfeld (Teil 2)

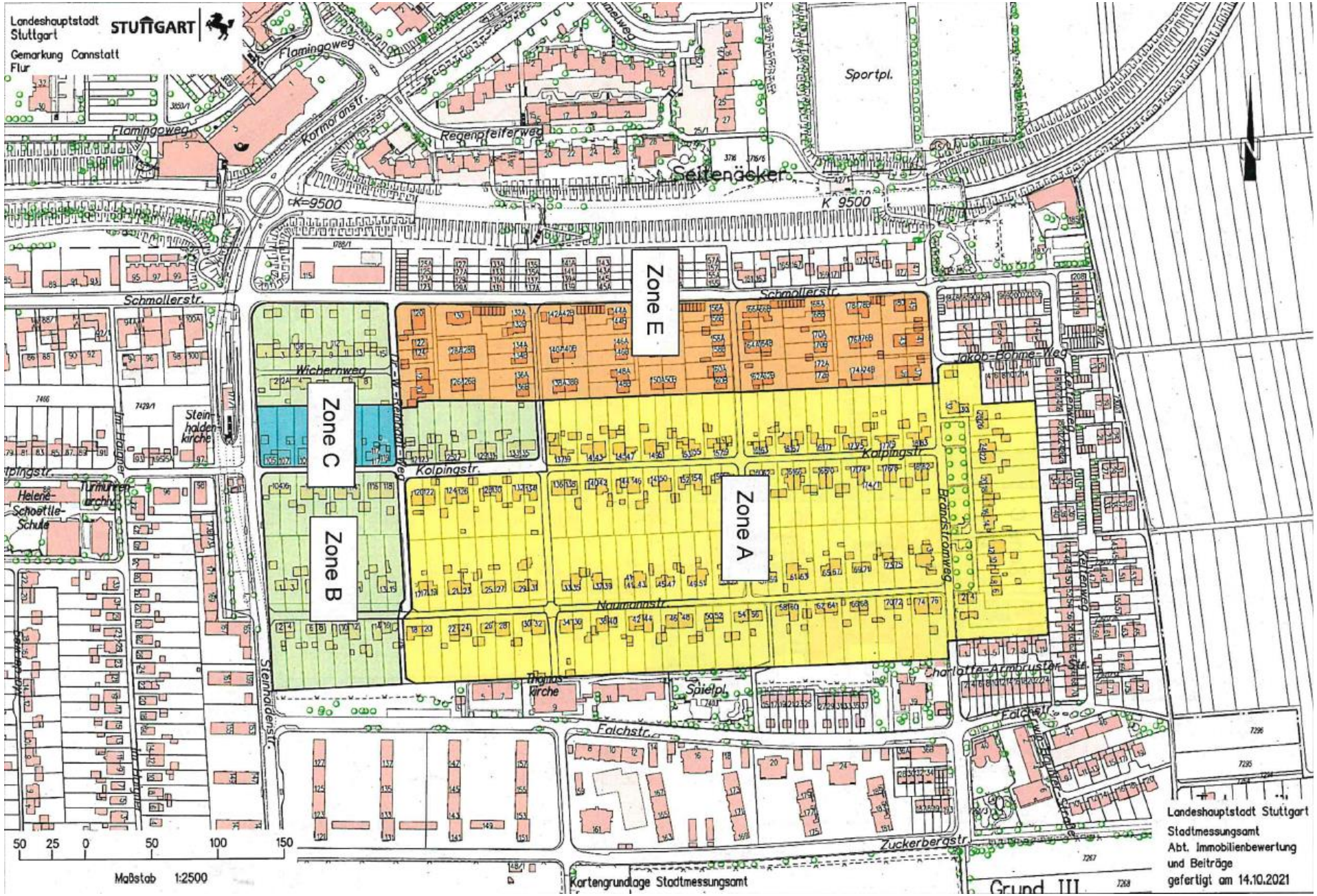

Neuwirtshaus

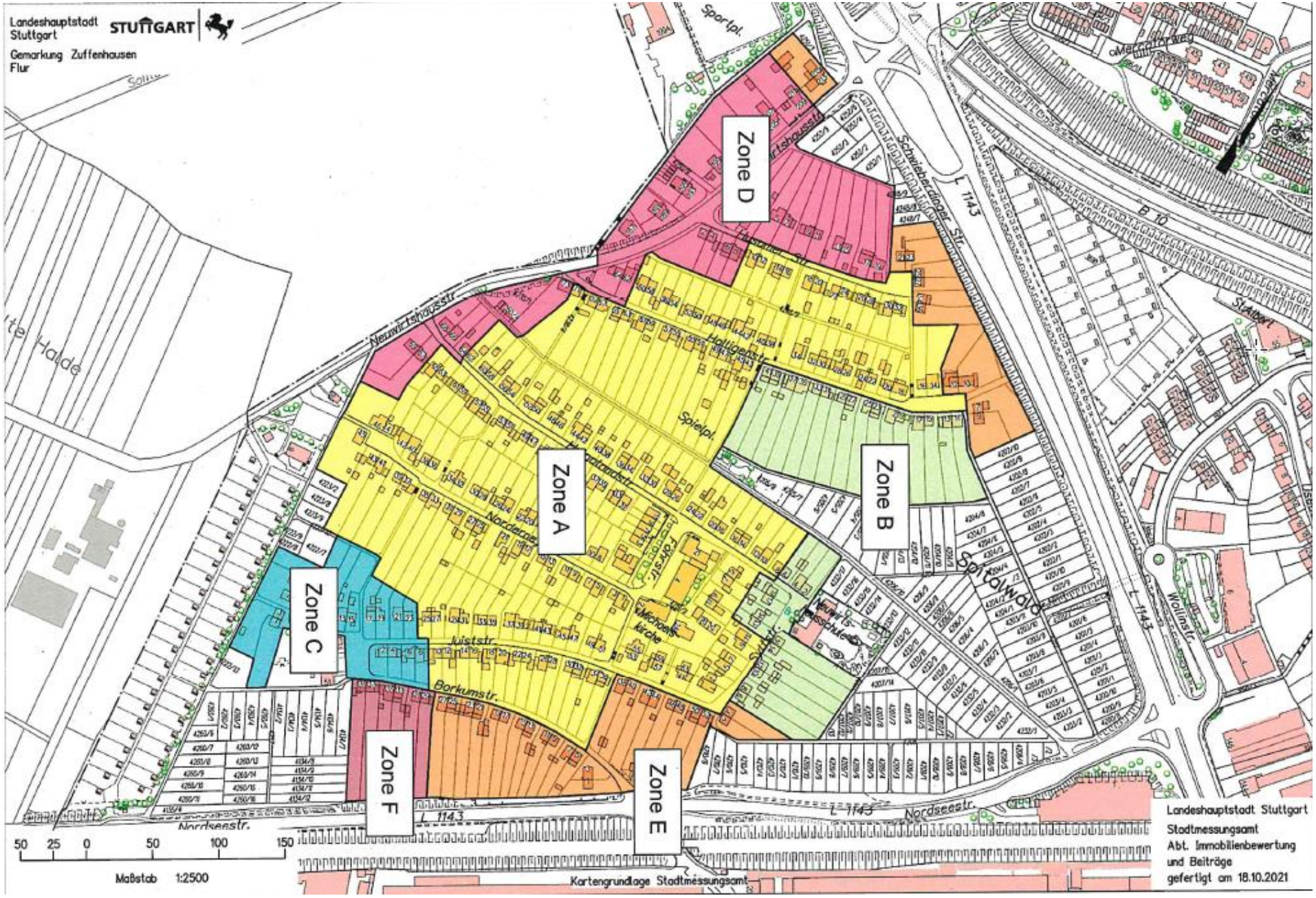

Hoffeld

Landeshauptstadt Stuttgart
STUTTGART
Gemarkung Stuttgart
Flur Degerloch
Hofgärten
Hofländer
Streitäcker
Hoffeld
Zaunwiesen
Zone A
Zone B
Zone C
Zone D
Ittinghauser Str.
Zur Anhöhe
Hauslewg
Hoffeldstr.
Sproitstr.
Norddeichweg
Hoffeld-kirche
Stuttgarter Straße
Ackerweg
Anno-Haag-Platz
Bei den Funktürmen
Nauener Str.
Am Wolfsberg
Tennispl.
Sportpl.
Kartengrundlage Stadtmessungsamt
50 25 0 50 100 150
Maßstab 1:2500
Landeshauptstadt Stuttgart
Stadtmessungsamt
Abt. Immobilienbewertung
und Beiträge
gefertigt am 18.10.2021

Wolfbusch

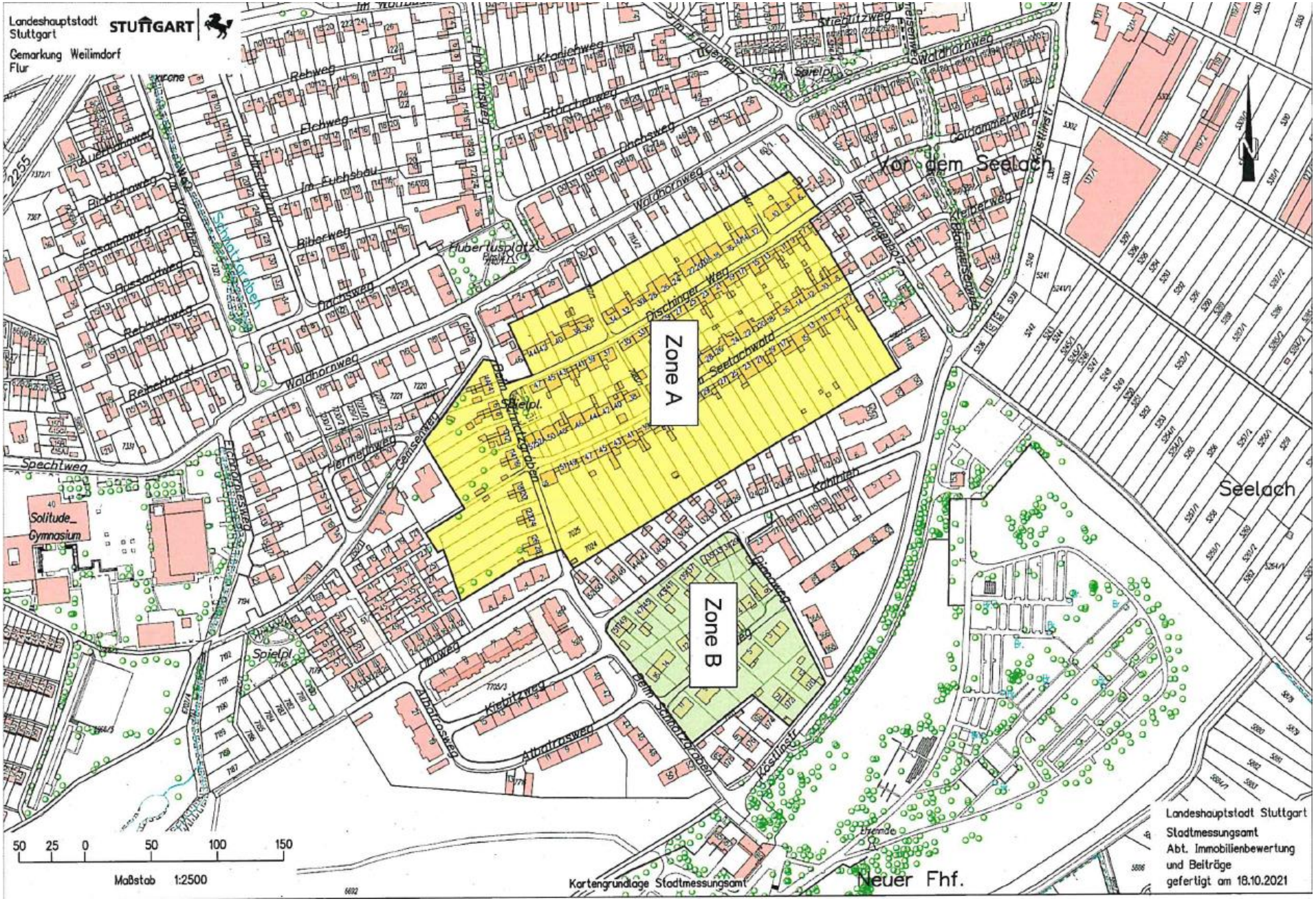
Landeshauptstadt Stuttgart
STUTTGART
Gemarkung Weilimdorf
Flur
Zone A
Zone B
Vor dem Seelach
Seelach
Neuer Fhf.
Solitude_ Gymnasium
Spechtweg
Waldhornweg
Rebweg
Elchweg
Im Fuchsbau
Biberweg
Hubertusplatz
Storchenweg
Dachsweg
Kranichweg
Strebitzweg
Goldammerweg
Kohlstieg
Kiebitzweg
Albatrosweg
Pischinger Weg
Seetochwald
Hermelinweg
Gemsenweg
Fichtenhöhe
Schwalbenweg
Kostlinstr.
Spielpl.
50 25 0 50 100 150
Maßstab 1:2500
Kartengrundlage Stadtmessungsamt
Landeshauptstadt Stuttgart
Stadtmessungsamt
Abt. Immobilienbewertung
und Beiträge
gefertigt am 18.10.2021