









Legende

- | | | | | |
|-------------------|---|---|---|---------------------|
| Gesamt-plangebiet |  | Städtische Fläche, die überbaut werden kann |  | Bäume zu erhalten |
| |  | Planungsgebiet |  | Bäume |
| |  | Bahnfläche heute zur Erschließung des Parkdecks genutzt |  | Platz |
| |  | Verkehrsfläche |  | Neue Bushaltestelle |
| | | | | |

Anlage 2