

STRATEGIEPLAN STUTT GART AM NECKAR

INTEGRIERTE RAUMSTRATEGIE

ZIELE

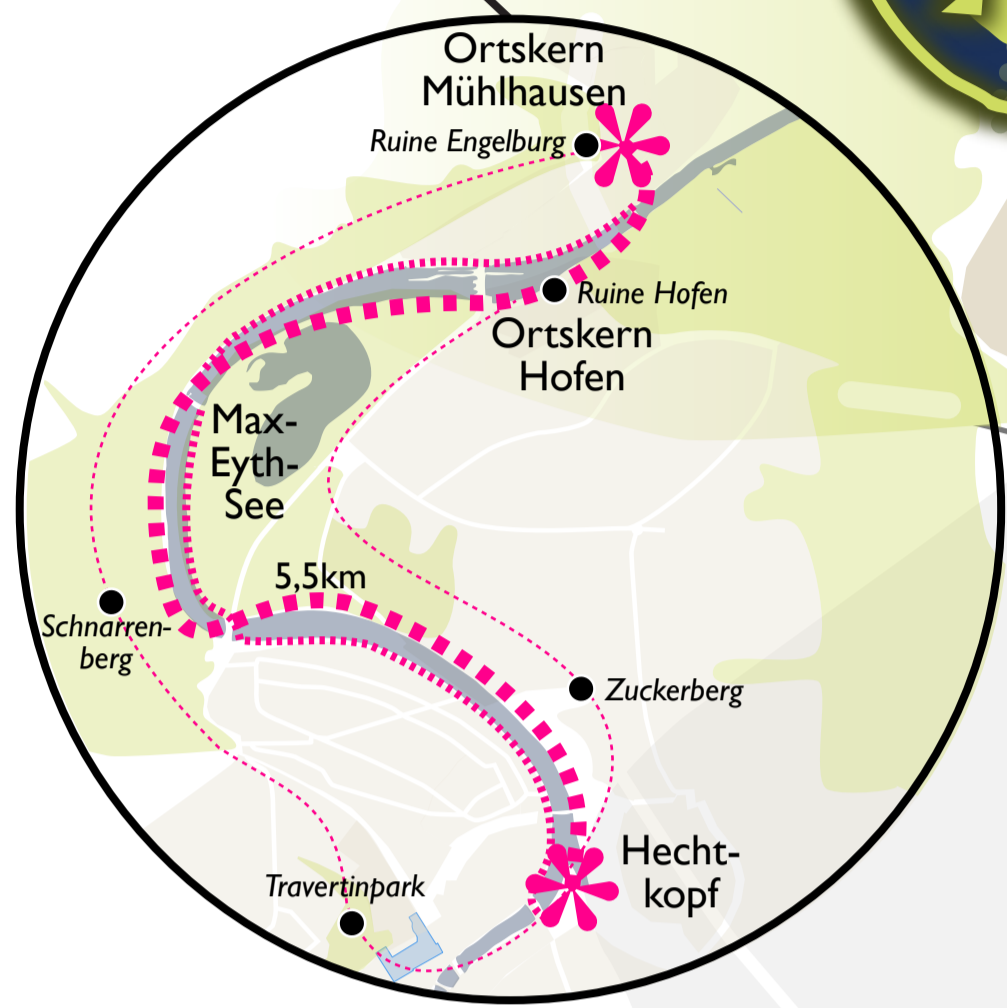
- # STUTT GART WÄCHST ZUSAMMEN
- # LEBENSWERTE STADT AM FLUSS
- # QUARTIERSVERBUND NECKAR
- # PRODUKTIVE STADTLANDSCHAFT
- # WERKBANK TRIFFT WENGERTER
- # STADTKULTURLANDSCHAFT S-NORD

GRUNDSÄTZE

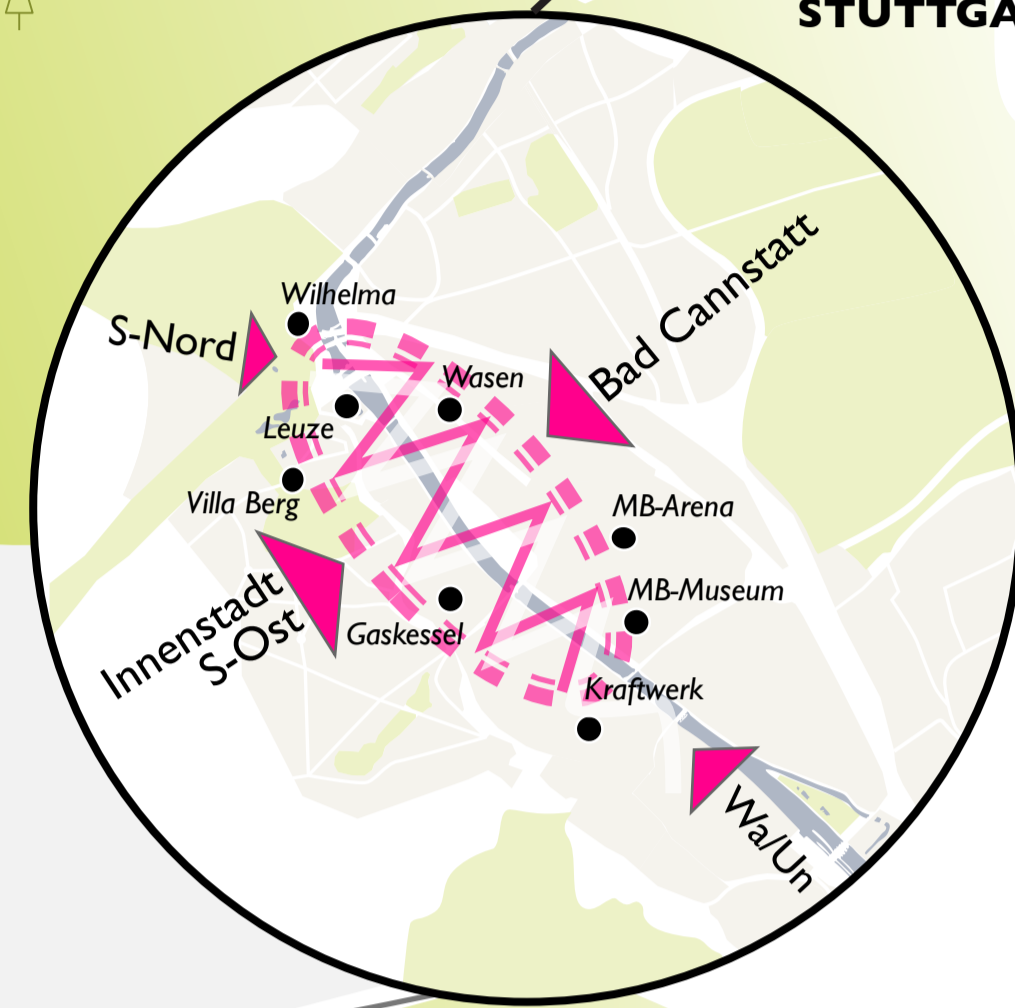
- # FREI- & STADTRAUMNETZ AM NECKAR
- # PRÄGENDE ORTE MIT IDENTITÄT
- # VON VERKEHRSRÄUMEN ZU STADT-
RÄUMEN FÜR ZUKUNFTSMOBILITÄT
- # LEBENDIGE STADTQUARTIERE &
PRODUKTIVE RÄUME AM FLUSS
- # INTEGRIERTE & KLIMANEUTRALE
ENERGIELÖSUNGEN
- # KOOPERATIVE & TRAGFÄHIGE PROZESSE

FOKUSRAUM S-MÜHLHAUSEN

STADTKULTURLANDSCHAFT STUTT GART-NORD NAHERHOLUNG INMITTEN VON STELLLAGEN UND AM FLUSS

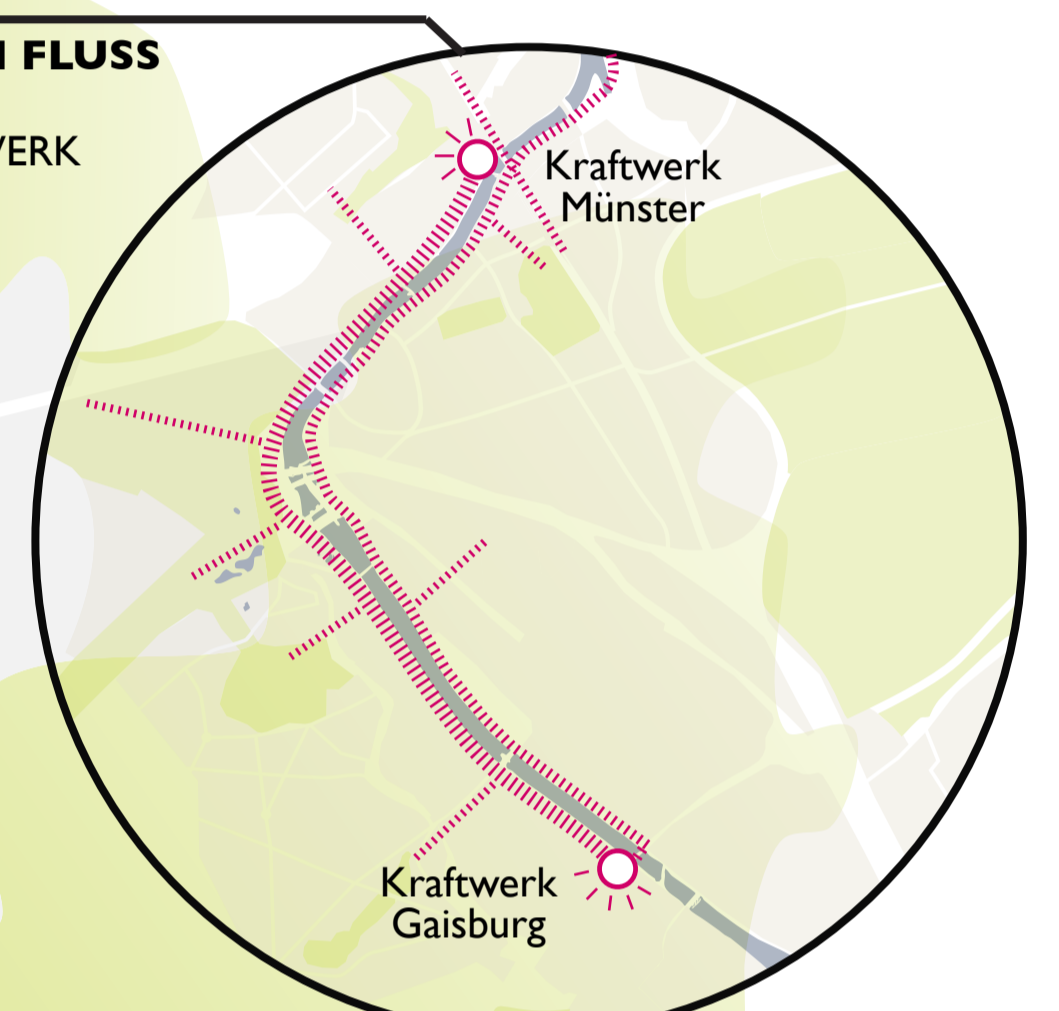


STUTT GART WÄCHST ZUSAMMEN VERBINDUNG DER BEZIRKE & ATTRAKTIONEN

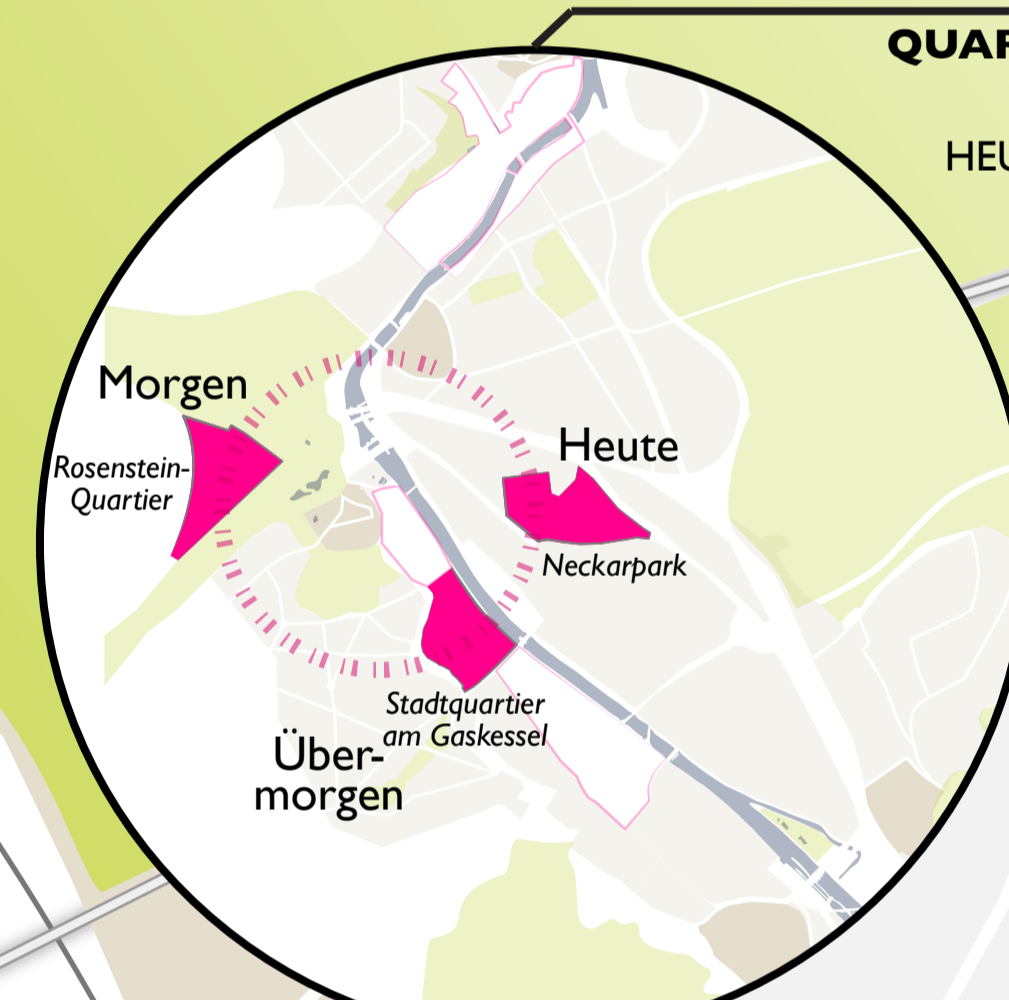


LEBENSWERTE STADT AM FLUSS FREIRAUMBAND VON KRAFTWERK ZU KRAFTWERK

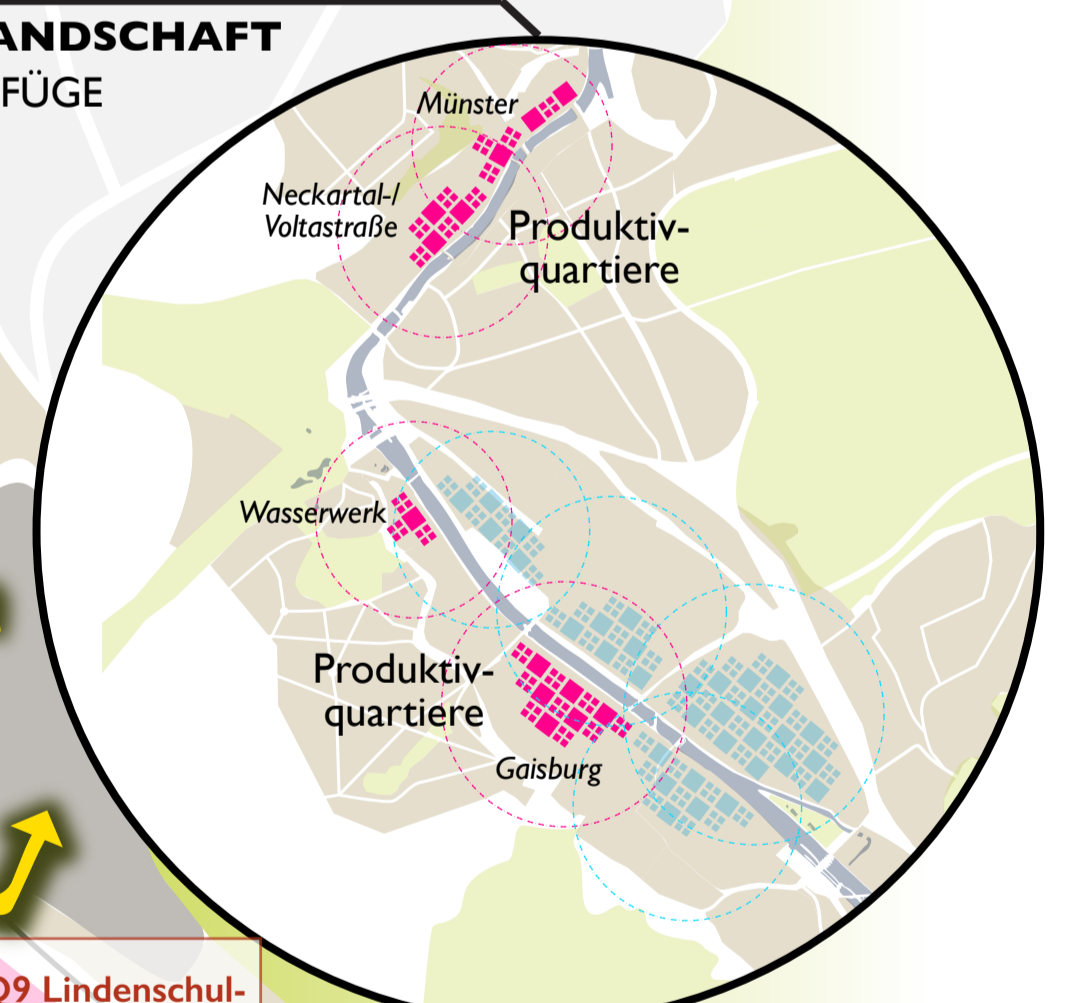
FOKUSRAUM MÜNSTER & BAD CANNSTATT



QUARTIERSVERBUND NECKAR NEUE STADTQUARTIERE FÜR HEUTE, MORGEN & ÜBERMORGEN

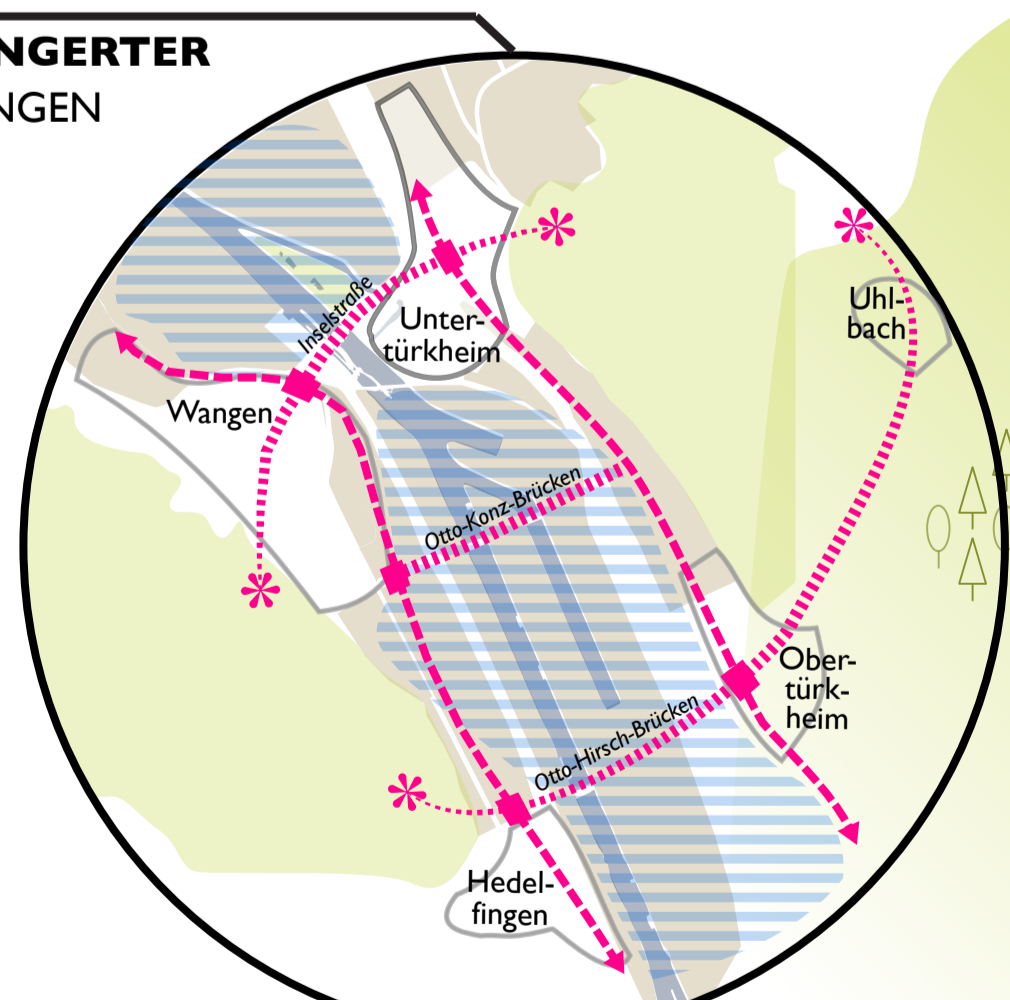


PRODUKTIVE STADTLANDSCHAFT EINBINDUNG INS STADTGEFÜGE



FOKUSRAUM STUTT GART-OST

WERKBANK TRIFFT WENGERTER IDENTITÄTEN & VERKNÜPFUNGEN STÄRKEN



FOKUSRAUM WANGEN- UNTERTÜRKHEIM

Q10 Stadtraum Wangen-Süd / Otto-Konz-Brücken

LEGENDE					
	Stadtkern		Produktivquartier		Energiewirtschaft
	Wohnen (Hauptnutzung)		Energiewirtschaftliche Anlage / städtebaulich integriert		Wohnen mit städtebaulich integrierter Energieinfrastruktur
	Transformationsquartiere (Fokusräume)		Potentialräume		Energieinfrastruktur (Hauptnutzung)
	Historische Ortskerne		Siedlungsgebiete am Neckar		Siedlungsgebiete
	Talhänge		Grünflächen Bestand		Große Neckar-Freiräume
	Freiraumnetz am Neckar		Stadtraumnetz am Neckar		Freiraum-Inszenierung der Neckarzufüsse
	Projekte / Masterplan Erlebnisraum Neckar		Ausblick ins Neckartal		Neue Brücke
	Bundesstraße B10/14		B10/14 in Tunneln		Neues Merkzeichen
	B10 Perspektive +		Tallängsachsen als Stadtstraßen		Bahnlinien
					Mobilitäts- & Logistik-Drehscheibe