









Rahmenbedingungen M1:1000

- Legende:
-  Plangebiet
  -  Bauland für Wohnnutzung
  -  Anbindung Bestandswegenetz
  -  Querungsmöglichkeit ( Ampelanlage)
  -  Ein- und Ausfahrtsmöglichkeit für TG
  -  Baumbestand im Plangebiet: Baumbestand möglichst zu erhalten
  -  Baumbestand außerhalb Plangebiet: (entlang Rotweg/ Schozacher Str. stadträumlich zu erhalten)
  -  Lärmschutzwand