





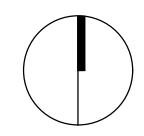


# LEGENDE

-  Grundstück
-  Beibehalt oder Ersatz Spielpunkt
-  Erhaltenswerter Baumbestand (Keine Baumschutzsatzung)
-  Baumbestand zu ersetzen
-  bestehende Wegverbindung
-  festgesetzte nicht hergestellte Wegverbindung
-  festgesetzte nicht hergestellte Straße
-  Stockwerkzahl
-  Raumkante
-  Autofreier Bereich
-  Übergangsbereich zwischen öffentlicher und privater Fläche
-  Baulinie
-  Böschung
-  mögliche Bebauung



Amt für Stadtplanung und Stadterneuerung <b>STUTTGART</b>   Städtebauliche Planung Filder		Plan Nr.
Felix-Dahn-Str. Flist. 210		Datum: 12.09.2018
Degerloch Rahmenbedingungen		Maßstab: 1:1000
Bearbeitet: Granados	Abteilungsleiter: Frucht	Amteiler: 

Anlage\_3