

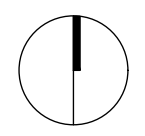


# LEGENDE

-  Grundstücksgrenze
-  Eigentum Stadt
-  Baustaffel 4, 4/100, 15 m, II (BPlan 1934/52)
-  besonderes Wohngebiet
-  Kerngebiet
-  Spielpunkt  
Gebaut 2006 (Unterschriftenaktion)
-  Parkplatz (31 St)
-  Baumbestand
-  Abgrenzung D-Zentrum
-  Wegeverbindung (unterbrochen)
-  Grenze  
Festgesetzte Verkehrsfläche
-  Gebäude  
Stockwerkzahl
-  Raumkante
-  U-Bahn Haltestelle
-  Böschung



Anlage\_2

Amt für Stadtplanung und Stadterneuerung <b>STUTTGART</b>   Städtebauliche Planung Filialamt	
Felix-Dahn-Str. Flst. 210	Plan Nr.
Degerloch Information zum Gebiet	Datum: 21.09.2016 Maßstab: 1 : 1000 Geändert:
Bearbeitet: Granados	Abteilungsleiter: Frucht Amtsteilhaber:

