







Legende

-  Geltungsbereich
-  MU
-  GE
-  Verkehrsfläche
-  Öffentliche Grünfläche
-  Grüne Fuge

Kartengrundlage
Stadtmessungsamt

Amt für Stadtplanung und Wohnen STUTTGART  Städtebauliche Planung Filder		
Nutzungskonzept Quartier Plieninger Straße/ Kurt-Schumacher-Straße Stuttgart-Möhringen	Plan Nr. Mö 241 Datum: 20.09.2023 Maßstab: Geändert:	
Bearbeitet: Bär/Kw/Me/PI	Abteilungsleiter/in: Frucht	Amtsleiter: Thorsten Donn