










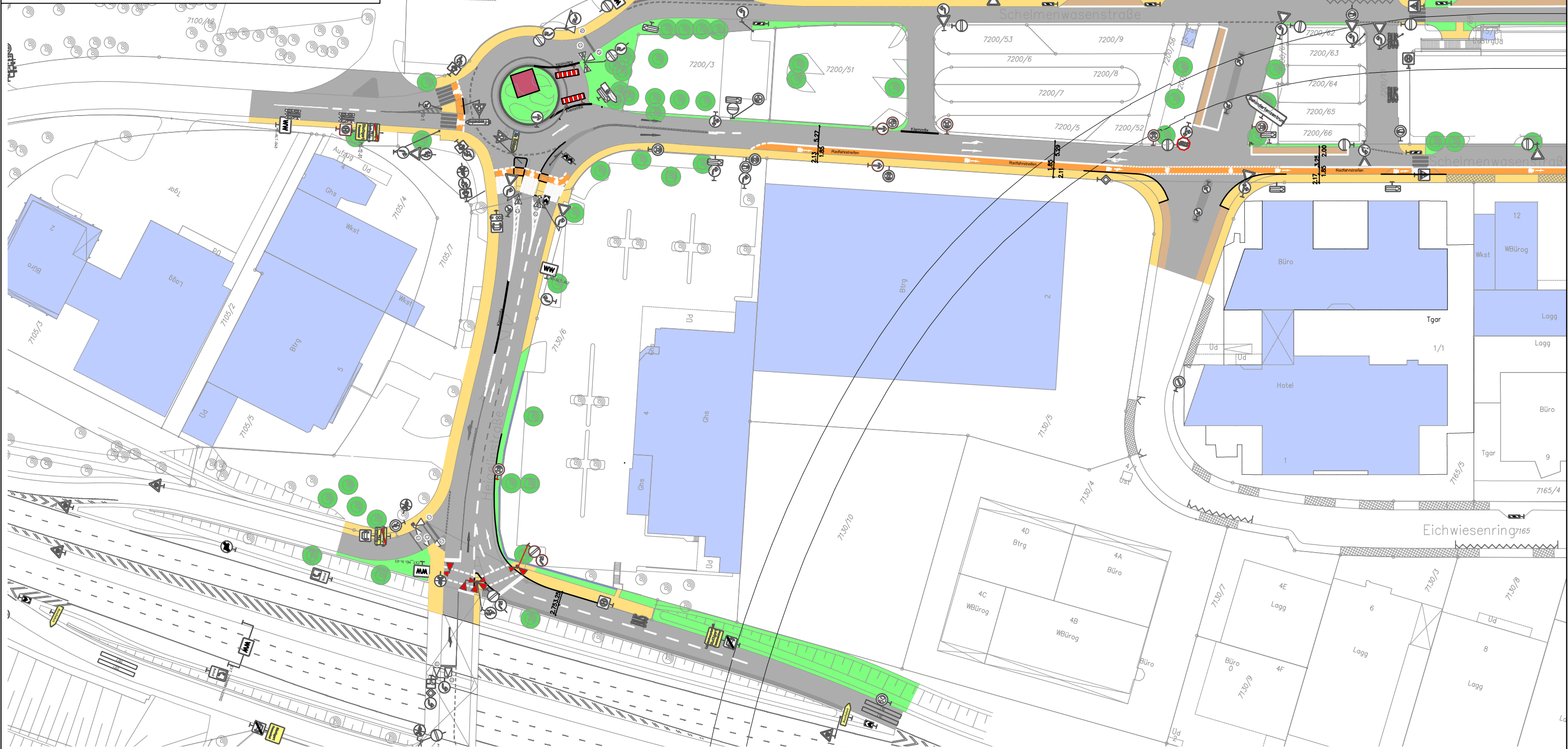


Legende

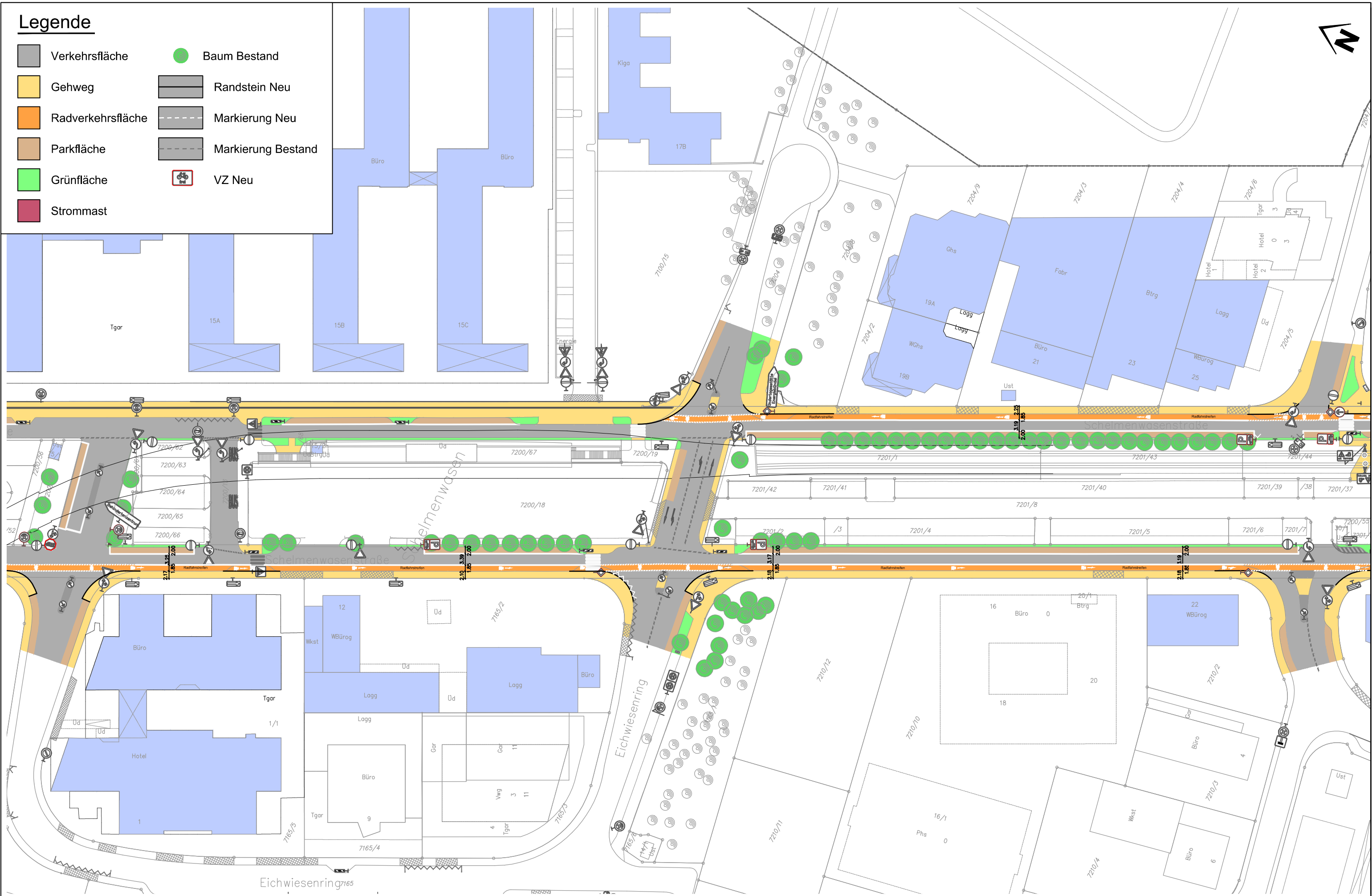
- | | | | |
|--|-------------------|---|--------------------|
|  | Verkehrsfläche |  | Baum Bestand |
|  | Gehweg |  | Randstein Neu |
|  | Radverkehrsfläche |  | Markierung Neu |
|  | Parkfläche |  | Markierung Bestand |
|  | Grünfläche |  | VZ Neu |
|  | Strommast | | |



Stuttgart-Möhringen
Heigelin- / Schelmenwasenstraße / Umfahrung Kreisverkehr / Markierung Radfahrstreifen / Abschnitt 1

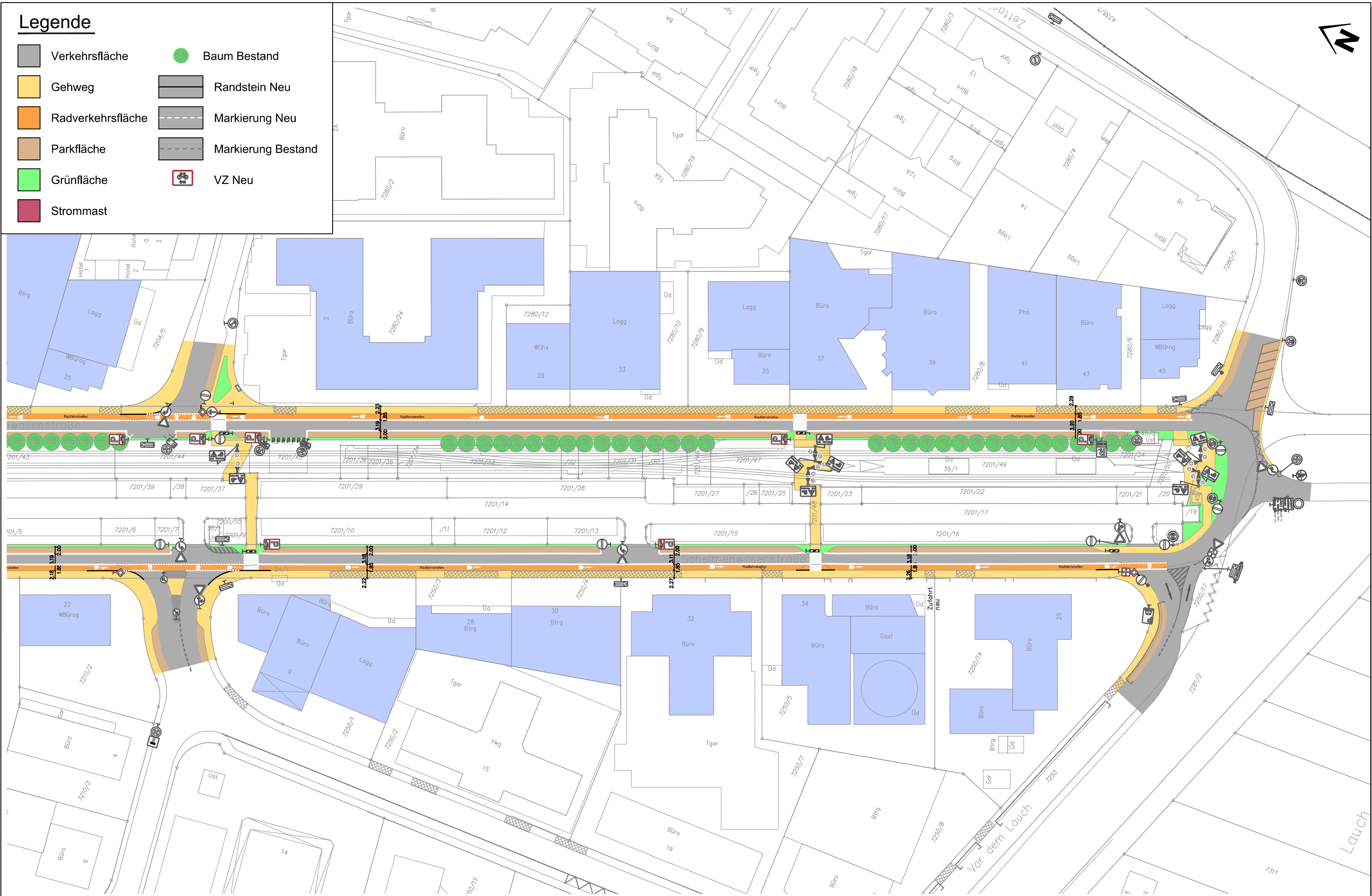
Legende

- Verkehrsfläche
- Gehweg
- Radverkehrsfläche
- Parkfläche
- Grünfläche
- Strommast
- Baum Bestand
- Randstein Neu
- Markierung Neu
- Markierung Bestand
- VZ Neu



Legende

- Verkehrsfläche
- Gehweg
- Radverkehrsfläche
- Parkfläche
- Grünfläche
- Strommast
- Baum Bestand
- Randstein Neu
- Markierung Neu
- Markierung Bestand
- VZ VZ Neu



Stuttgart-Möhringen
Heigelin- / Schelmenwasenstraße / Umfahrung Kreisverkehr / Markierung Radfahrstreifen / Abschnitt 3

Landeshauptstadt Stuttgart
 Amt für Stadtplanung und Wohnen
 Abteilung **Verkehrsplanung** und Stadtgestaltung
 M. 1:1000 / 29.04.2019