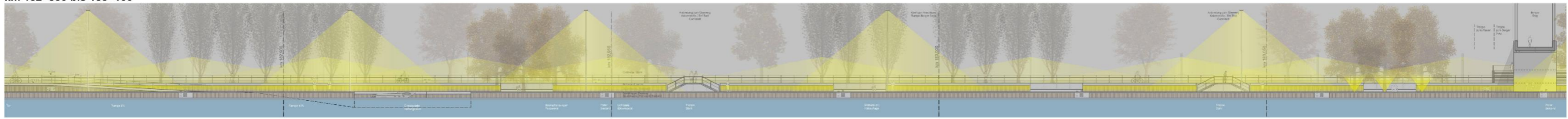


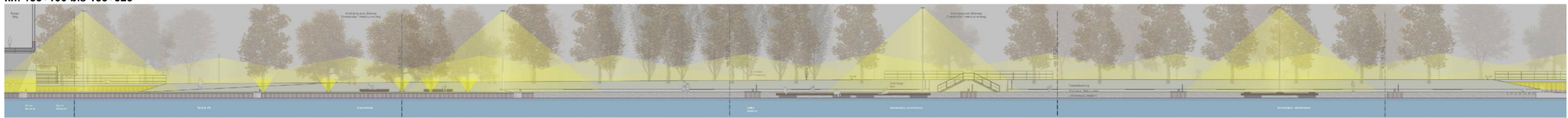




Ansicht Promenade Zugang König-Karl-Brücke  
bis Berger Steg  
km 182+850 bis 183+100



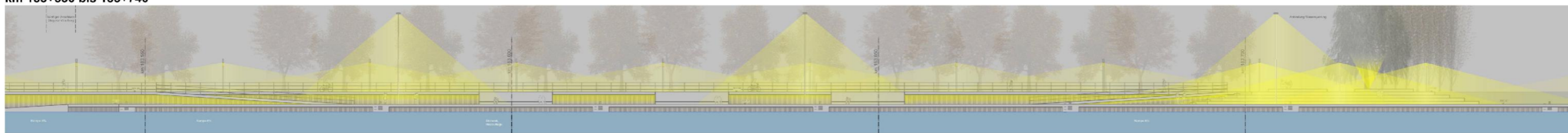
Ansicht Promenade am Schleusenplatz  
(Kulturschiff)  
km 183+100 bis 183+325



Ansicht Promenade mit Ufervegetation und  
begrüntem Lauben  
km 183+325 bis 183+530



Ansicht Anlegestelle Kreuzfahrtschiff  
km 183+530 bis 183+740



**Gesehen und zugestimmt**

Abteilung	Datum	Name	Unterschrift
61-3			
67-4			
32-31.1			
66-3.12			
66-9			
36-2			
36-3.71			

Vorabzug

Landeshauptstadt Stuttgart Amt für Stadtplanung und Stadterneuerung Landschafts- und Grünordnungsplanung	<b>STUTTGART</b>	Datum: 13.07.2017
<b>gruen</b> W W F K D F U P P W Landschaftsarchitekten 70322 Stuttgart Tel. 0711-26113-01 Fax -02 E-Mail: wwg@landwirtschaftsarchitekten.de	<b>Wolfgang Blank</b> Landschaftsarchitekt BUN Wolfgang-Blank-Str. 11 70322 Stuttgart Tel. 0711-26113-01 Fax -02 E-Mail: wwg@landwirtschaftsarchitekten.de	Projekt Nr.: 1102
Projekt: Umgestaltung des Neckanufers am Wasen	Provision: Ansichten Beleuchtungskonzept	Zzeichnung Nr.: 03-BK-01
Entwurf: wb / kb / us	gezeichnet / gezeichnet wb / kb / us	Maßstab: 1: 200
	bearbeitet / gezeichnet us / wb	Amtsleiter