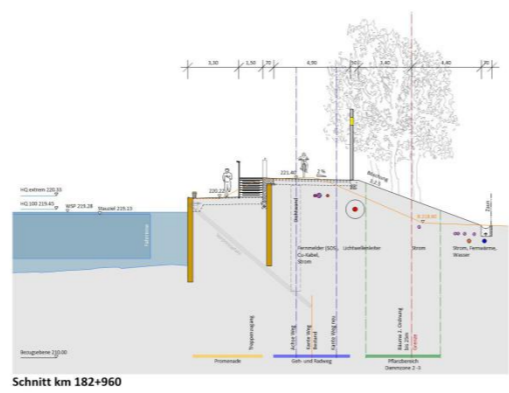
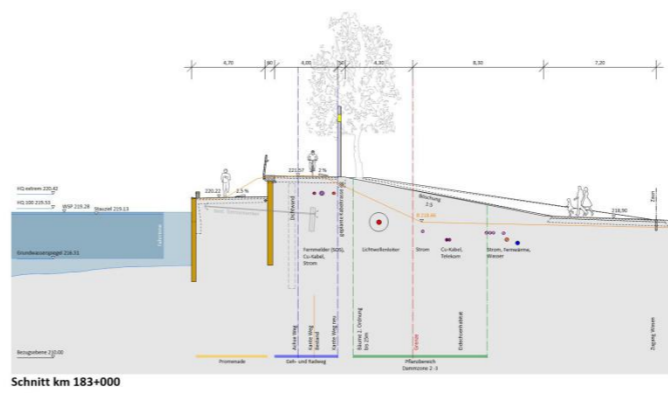


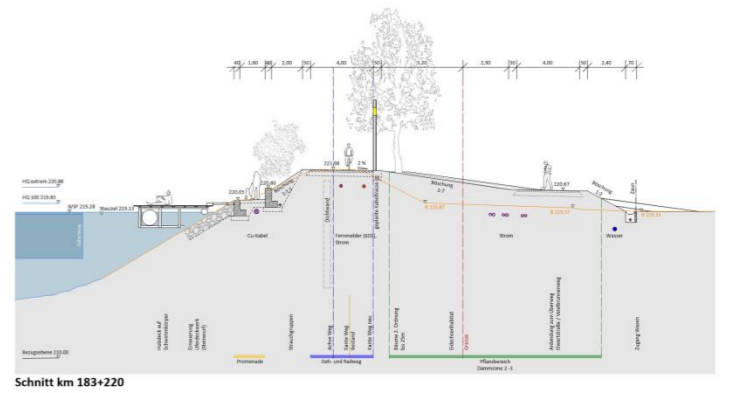
Schnitt km 182+920



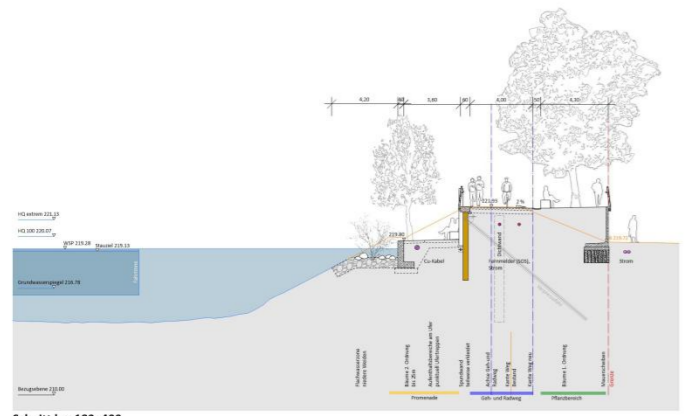
Schnitt km 182+960



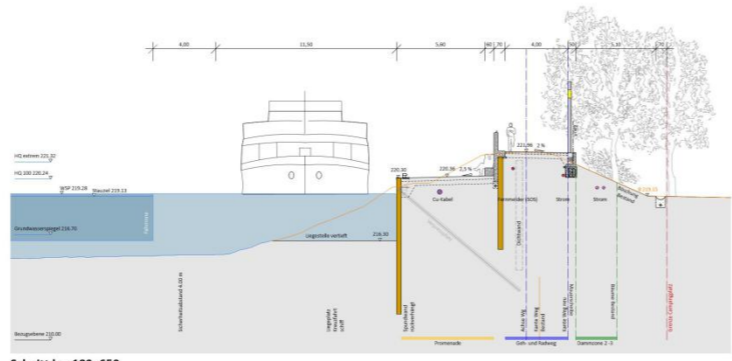
Schnitt km 183+000



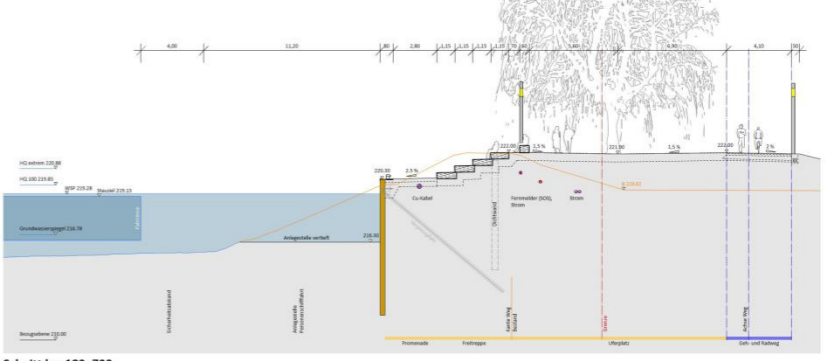
Schnitt km 183+220



Schnitt km 183+400



Schnitt km 183+650



Schnitt km 183+720

Achtung!  
Grundlage Leitungsbestand vom 04.2016  
Planung Bewuchs gem. BAW Merkblatt: MSD 2011

Gesehen und zugestimmt			
Abteilung	Datum	Name	Unterschrift
61-3			
67-4			
32-31.1			
66-3.12			
66-9			
36-2			
36-3.71			

Vorbauzug

Landschaftsarchitekt Stuttgart  
Architekt für Stadtplanung und Stadtentwicklung  
Landschafts- und Grünraumgestaltung

**gruen**  
Landschaftsarchitektur

**BLANK**  
Architektur

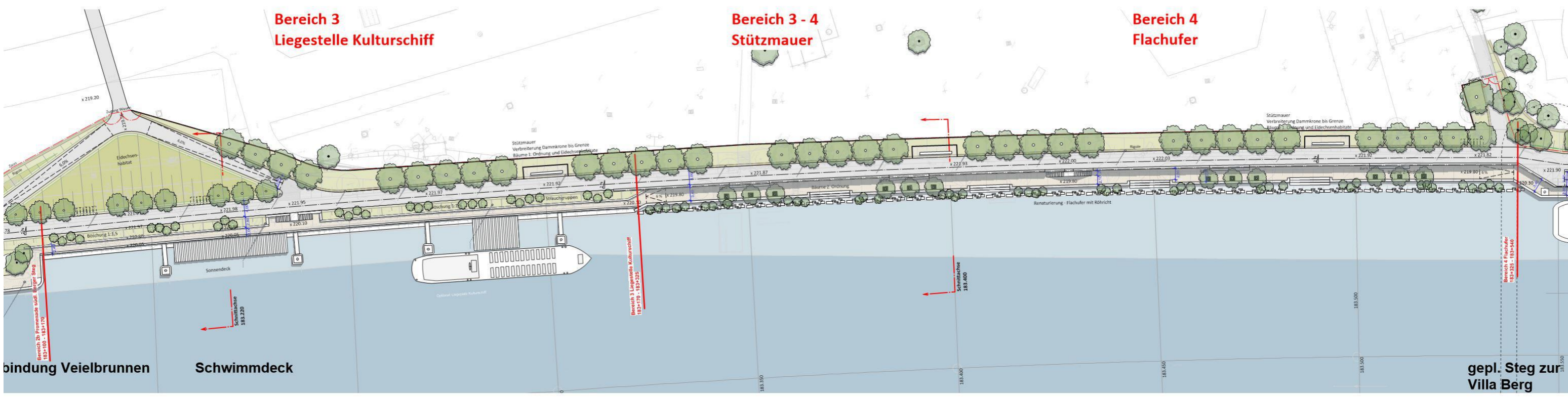
STUTTGART

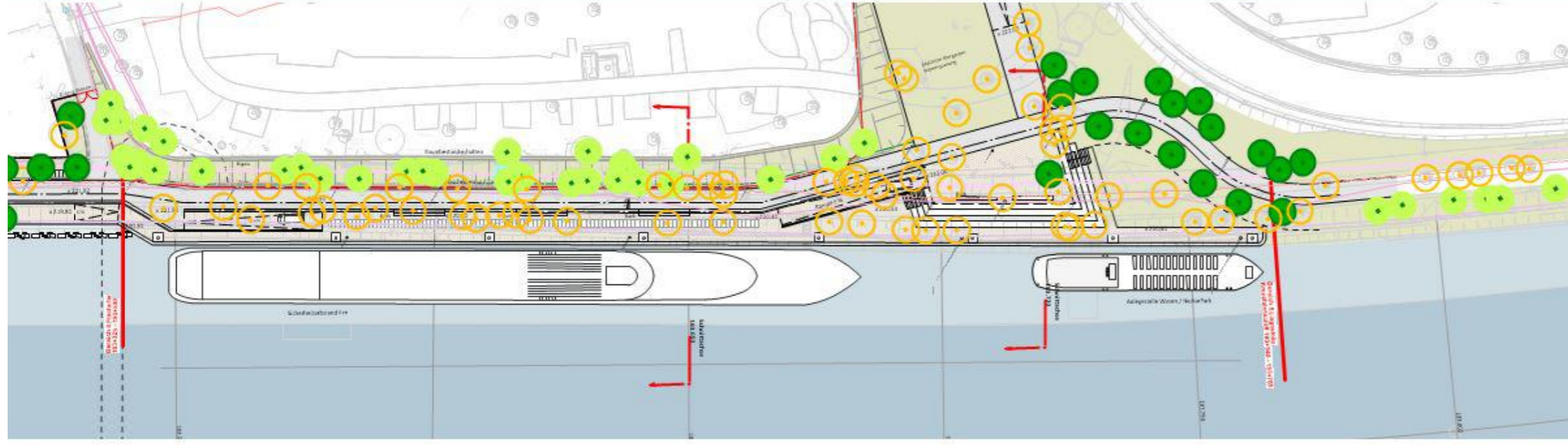
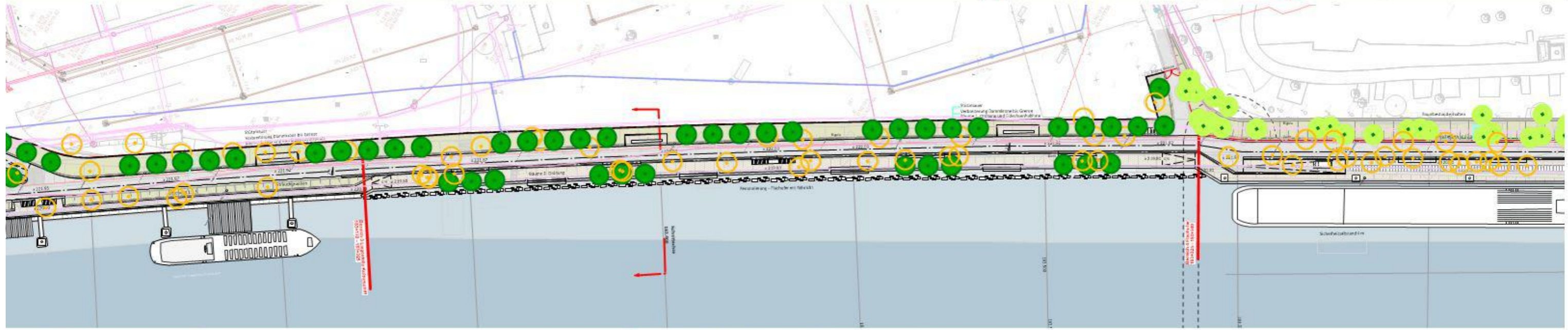
Datum: 17.06.2019  
Projekt: 1183  
Zustimmung Nr.: 193-034-01  
Maßstab: 1:500/1:100

Variante 3: Stützmauer Bereich 3 - 4

Entwurf: [Name]  
Lageplan / Schnitt: [Name]  
Gezeichnet: [Name]  
Geprüft: [Name]

Lageplan und Schnitte





Legende

- Baum erhalten (53)
- Baum neu (107)
- Baum entfällt (158)

Achtung: Grundlage Leitungsbestand vom 04.2016

