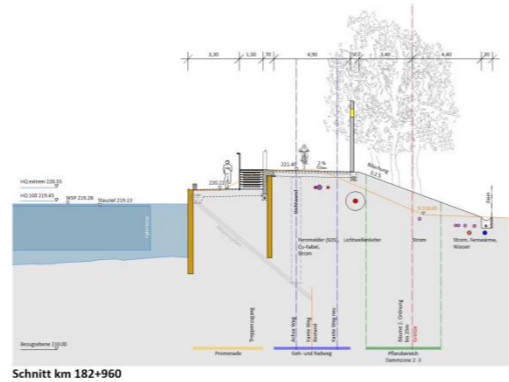
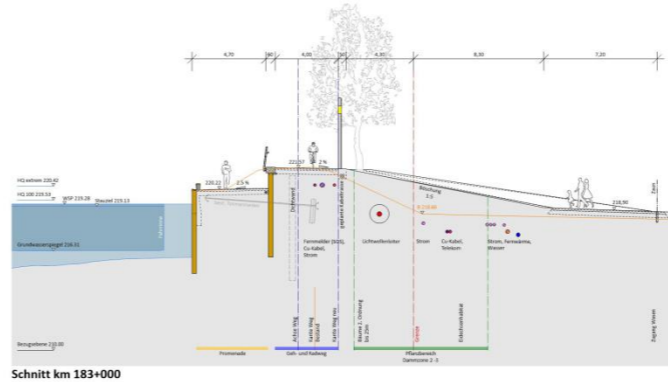


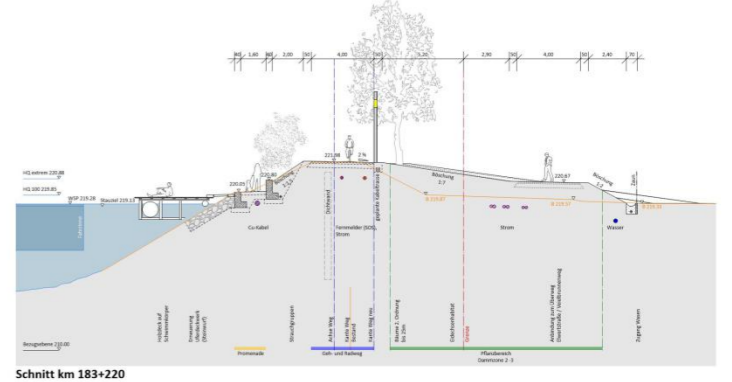
Schnitt km 182+920



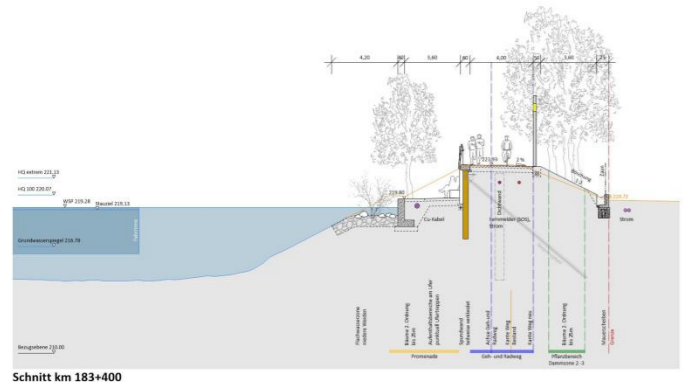
Schnitt km 182+960



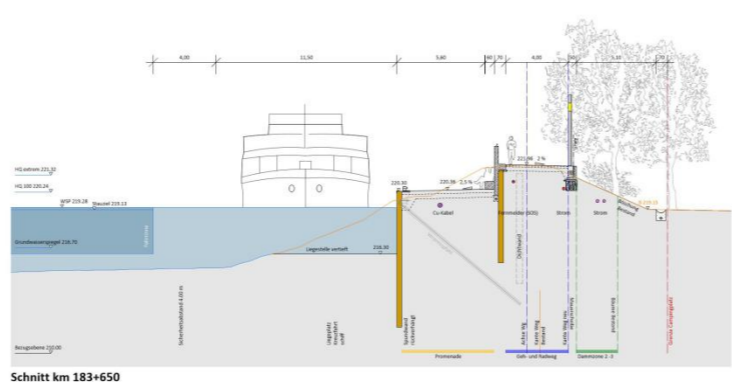
Schnitt km 183+000



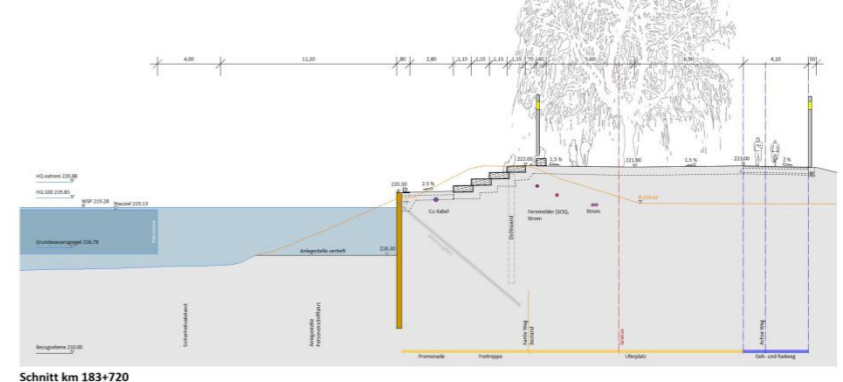
Schnitt km 183+220



Schnitt km 183+400



Schnitt km 183+650



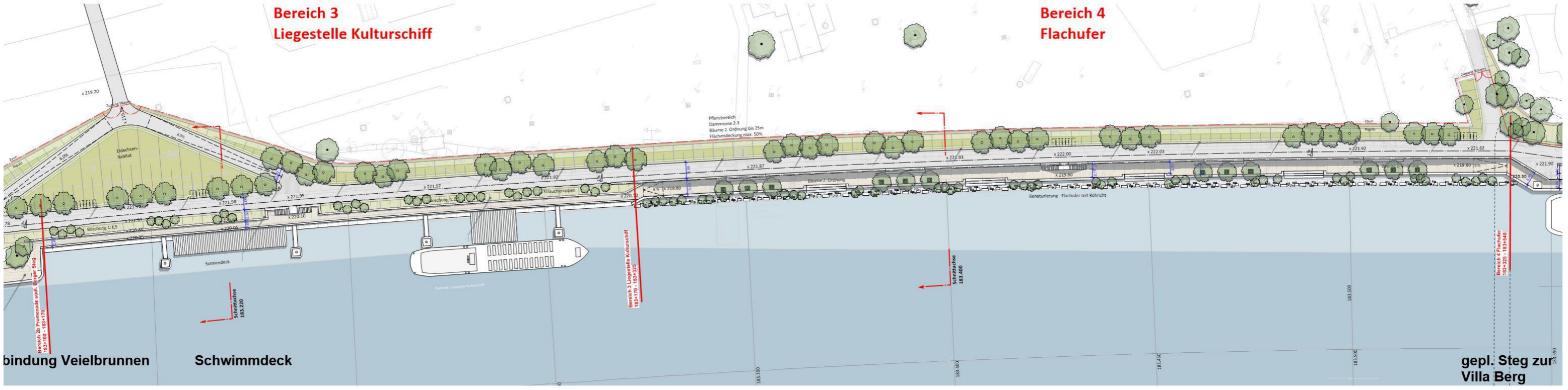
Schnitt km 183+720

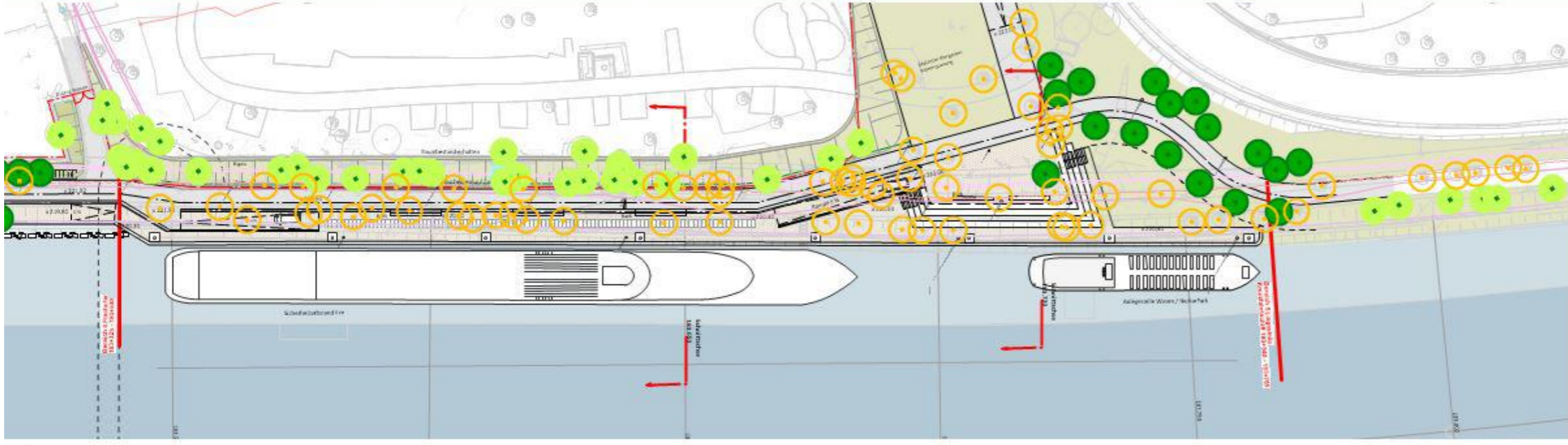
Achtung!
Grundlage Leitungsbestand vom 04.2019
Planung Bewuchs gem. BAW Merkblatt: MSD 2011

Gesehen und zugestimmt			
Abteilung	Datum	Name	Unterschrift
61-3			
67-4			
32-31.1			
66-3.12			
69-9			
36-2			
36-3.71			

Vorabzug

Landschaftsarchitekt Stuttgart
gruen **BLANK** **STUTTGART**
 Amt für Stadtplanung und Stadterneuerung
 Landschafts- und Grünplanung
 Datum: 17.06.2019
 Projekt: Umrüstung des Neckarufers am Wasen
 Variante 1: Geh- und Radwegverbreiterung 6m
 Zeichnung Nr.: 9/1-031-01
 Maßstab: 1:500/1:100
 Blatt: 1/1





Legende

- Baum erhalten (56)
- Baum neu (107)
- Baum entfällt (155)

Achtung:
Grundlage Leitungsbestand vom 04.2016

