













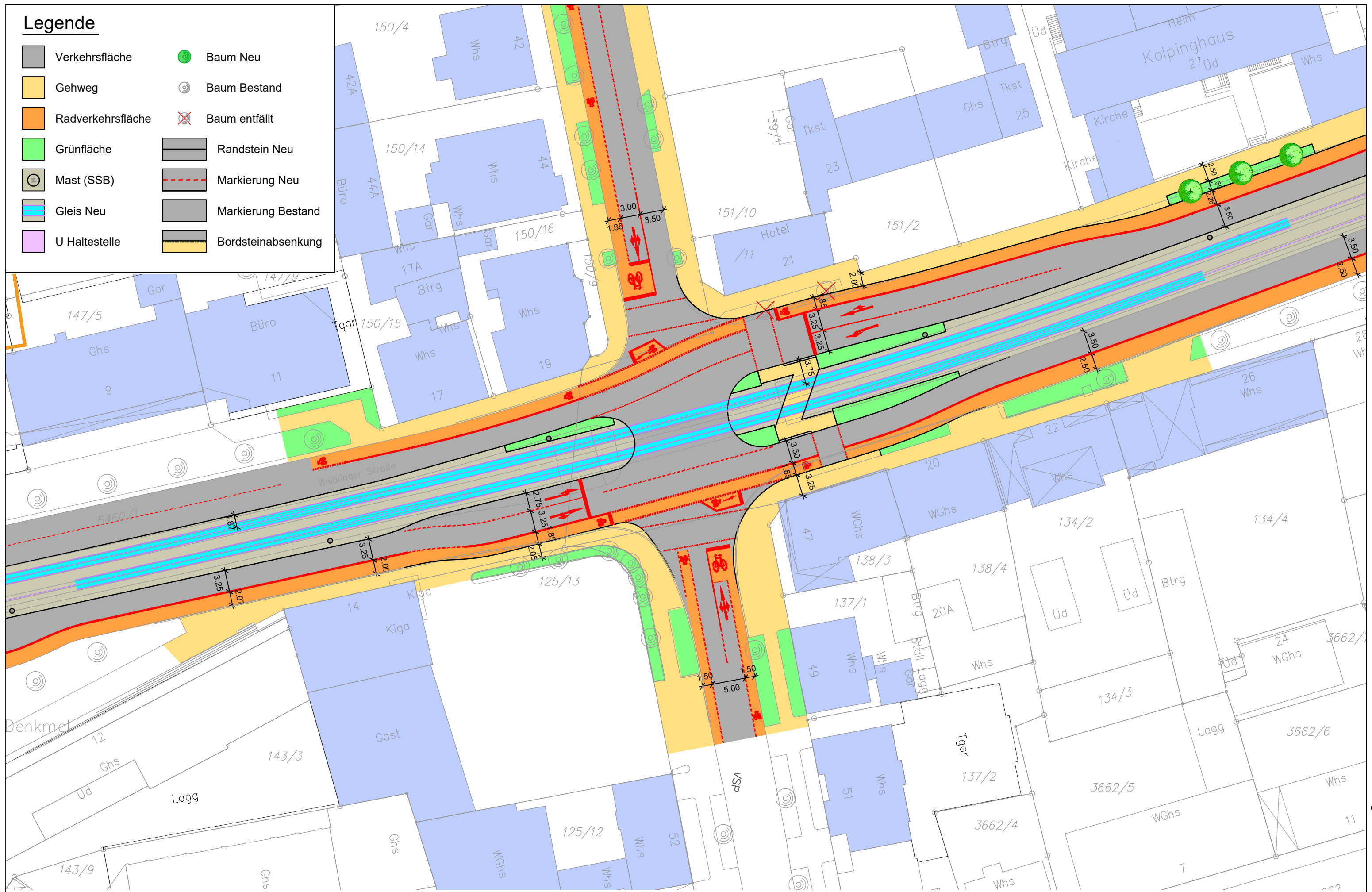


# Legende

- |  |                   |   |                    |
|--|-------------------|---|--------------------|
|  | Verkehrsfläche    |  | Baum Neu           |
|  | Gehweg            |  | Baum Bestand       |
|  | Radverkehrsfläche |  | Baum entfällt      |
|  | Grünfläche        |  | Randstein Neu      |
|  | Mast (SSB)        |  | Markierung Neu     |
|  | Gleis Neu         |  | Markierung Bestand |
|  | U Haltestelle     |  | Bordsteinabsenkung |



HRR 1 - Stuttgart Bad Cannstatt  
 KP Waiblinger Straße / Daimlerstraße - Endzustand