







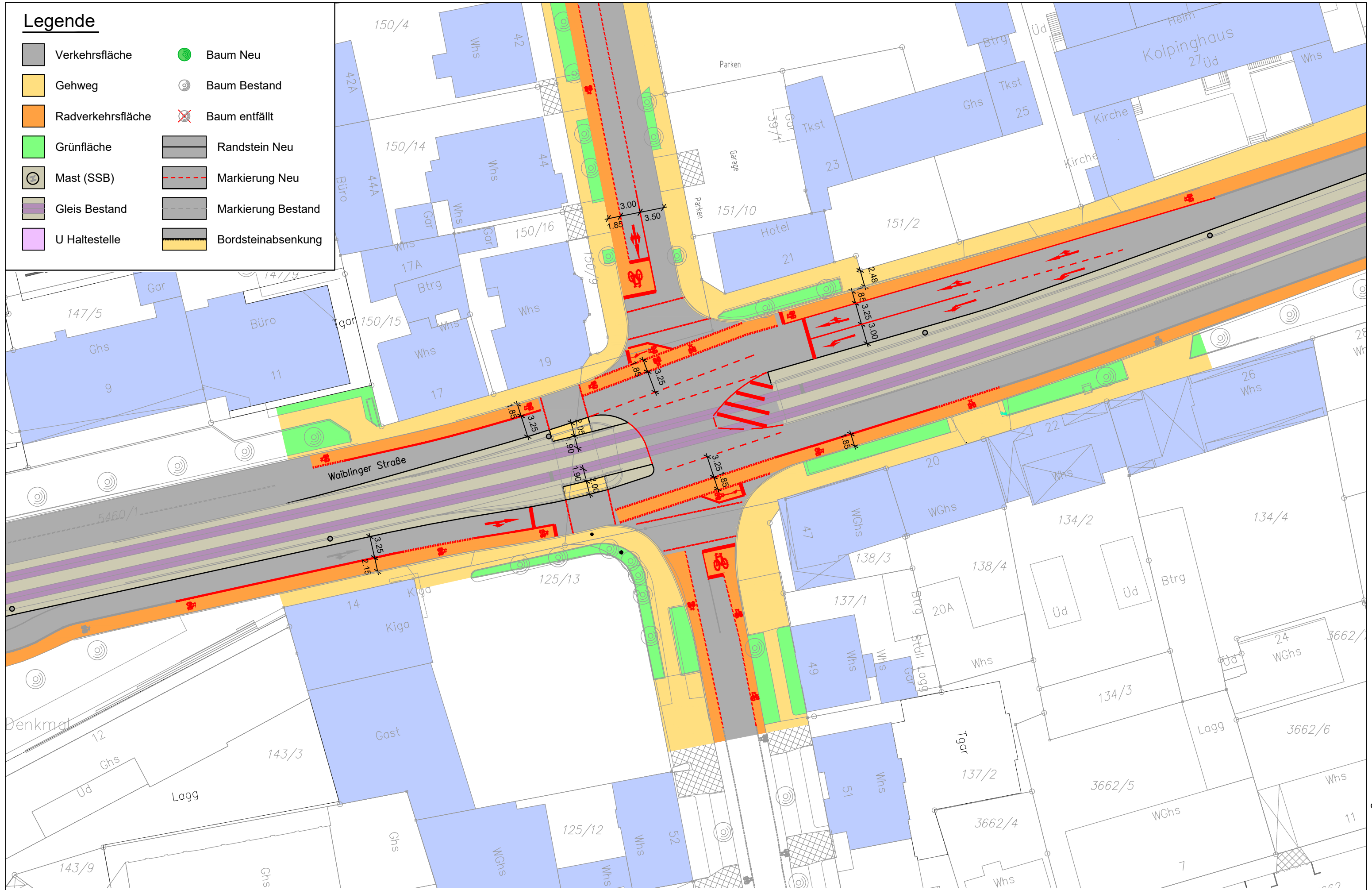


# Legende

- |  |  |
|--|--|
|  Verkehrsfläche    |  Baum Neu           |
|  Gehweg            |  Baum Bestand       |
|  Radverkehrsfläche |  Baum entfällt      |
|  Grünfläche        |  Randstein Neu      |
|  Mast (SSB)        |  Markierung Neu     |
|  Gleis Bestand     |  Markierung Bestand |
|  U Haltestelle     |  Bordsteinabsenkung |



HRR 1 - Stuttgart Bad Cannstatt  
 KP Waiblinger Straße / Daimlerstraße - Zwischenzustand