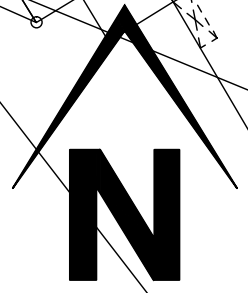
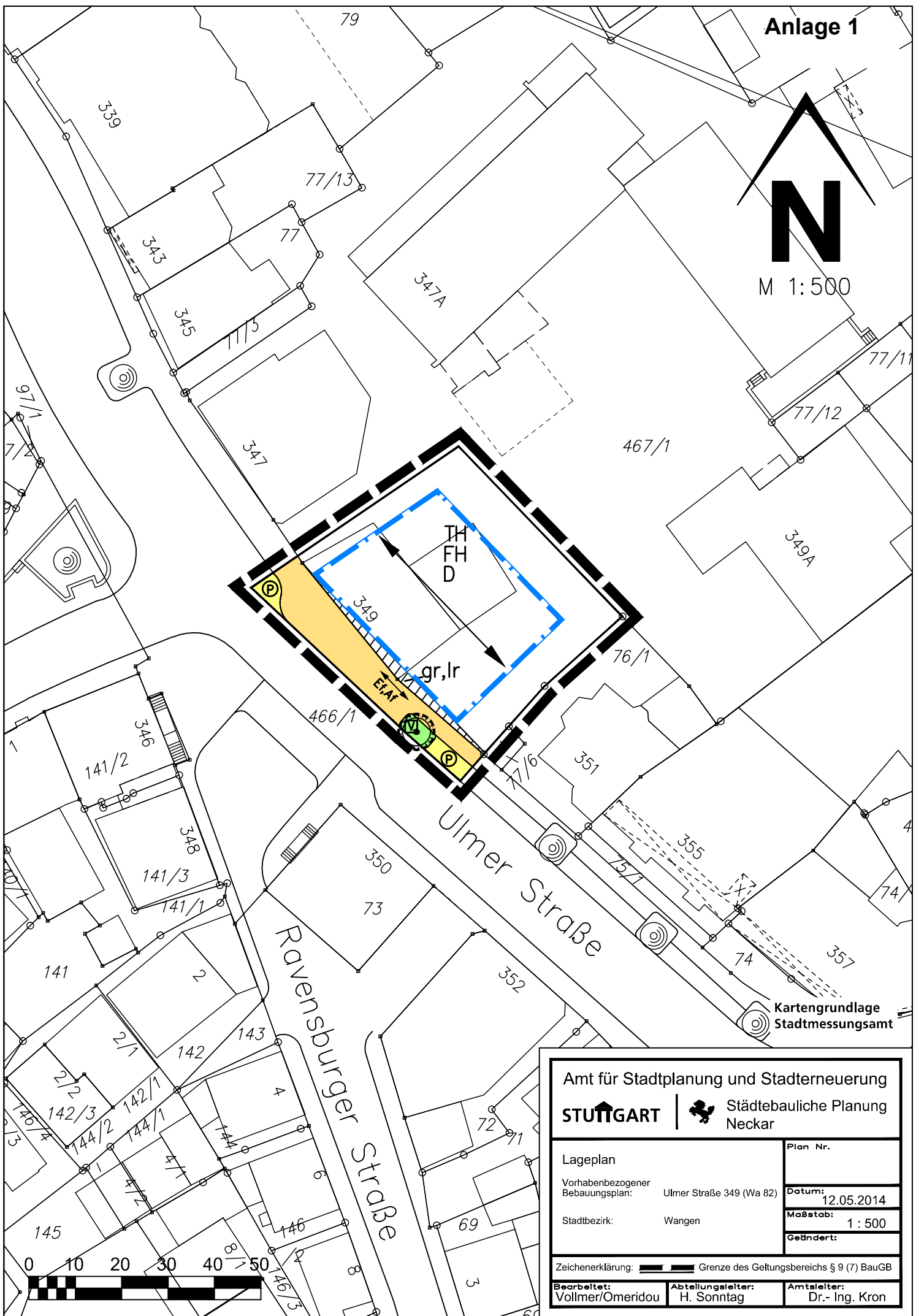




Anlage 1



M 1:500



Kartengrundlage
Stadtmessungsamt

Amt für Stadtplanung und Stadterneuerung STUTTGART		 Städtebauliche Planung Neckar
Lageplan Vorhabenbezogener Bebauungsplan: Ulmer Straße 349 (Wa 82) Stadtbezirk: Wangen		Plan Nr. Datum: 12.05.2014 Maßstab: 1 : 500 Geändert:
Zeichenerklärung:  Grenze des Geltungsbereichs § 9 (7) BauGB		
Bearbeitet: Vollmer/Omeridou	Abteilungsleiter: H. Sonntag	Amtsleiter: Dr.- Ing. Kron