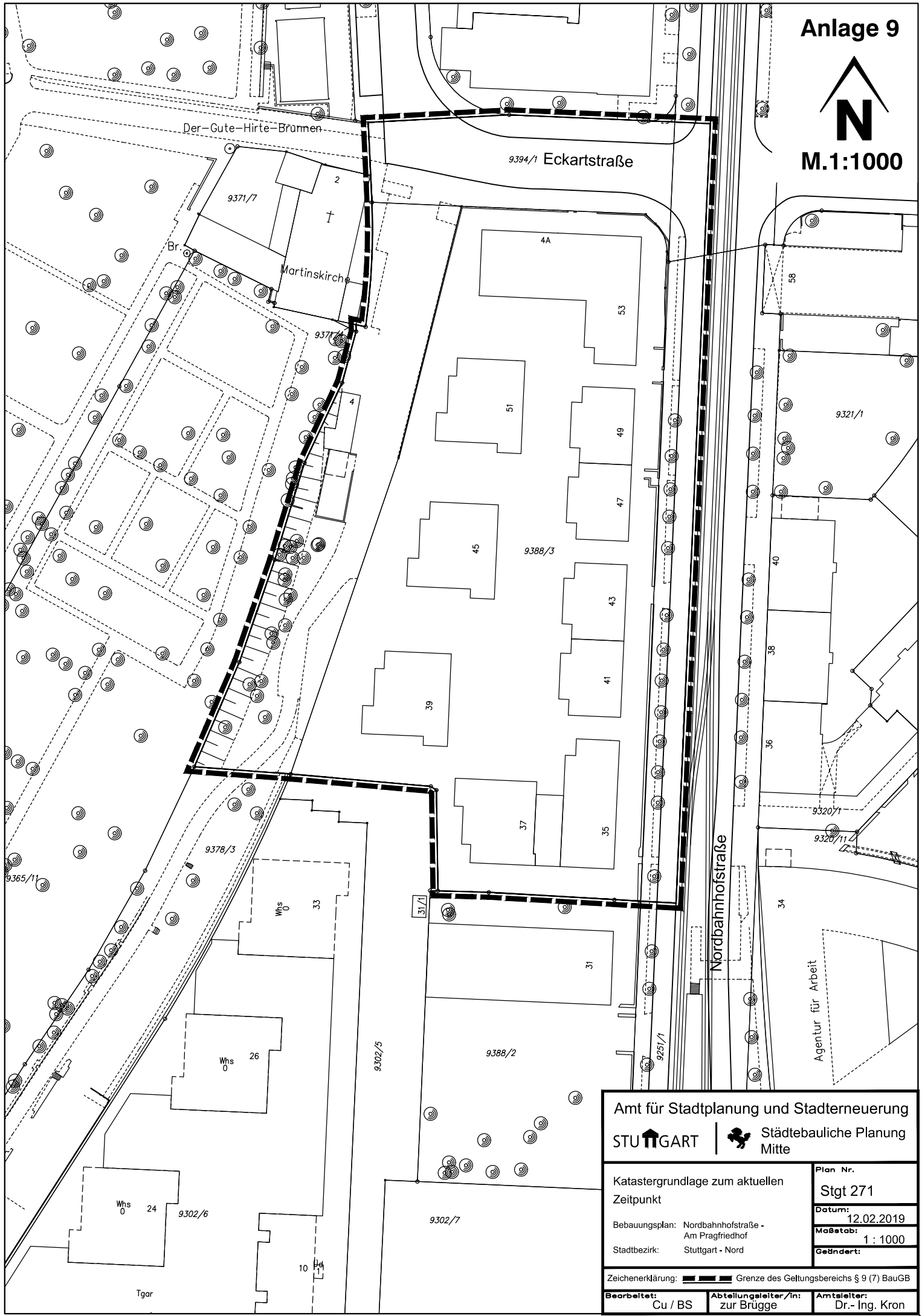





Anlage 9



M.1:1000



Amt für Stadtplanung und Stadterneuerung STU  GART  Städtebauliche Planung Mitte	
Katastergrundlage zum aktuellen Zeitpunkt	Plan Nr. Stgt 271
Bebauungsplan: Nordbahnhofstraße - Am Pragfriedhof	Datum: 12.02.2019
Stadtbezirk: Stuttgart - Nord	Maßstab: 1 : 1000
Geändert:	
Zeichenerklärung:  Grenze des Geltungsbereichs § 9 (7) BauGB	
Bearbeitet: Cu / BS	Abteilungsleiter/in: zur Brügge
Amtsleiter: Dr.-Ing. Kron	