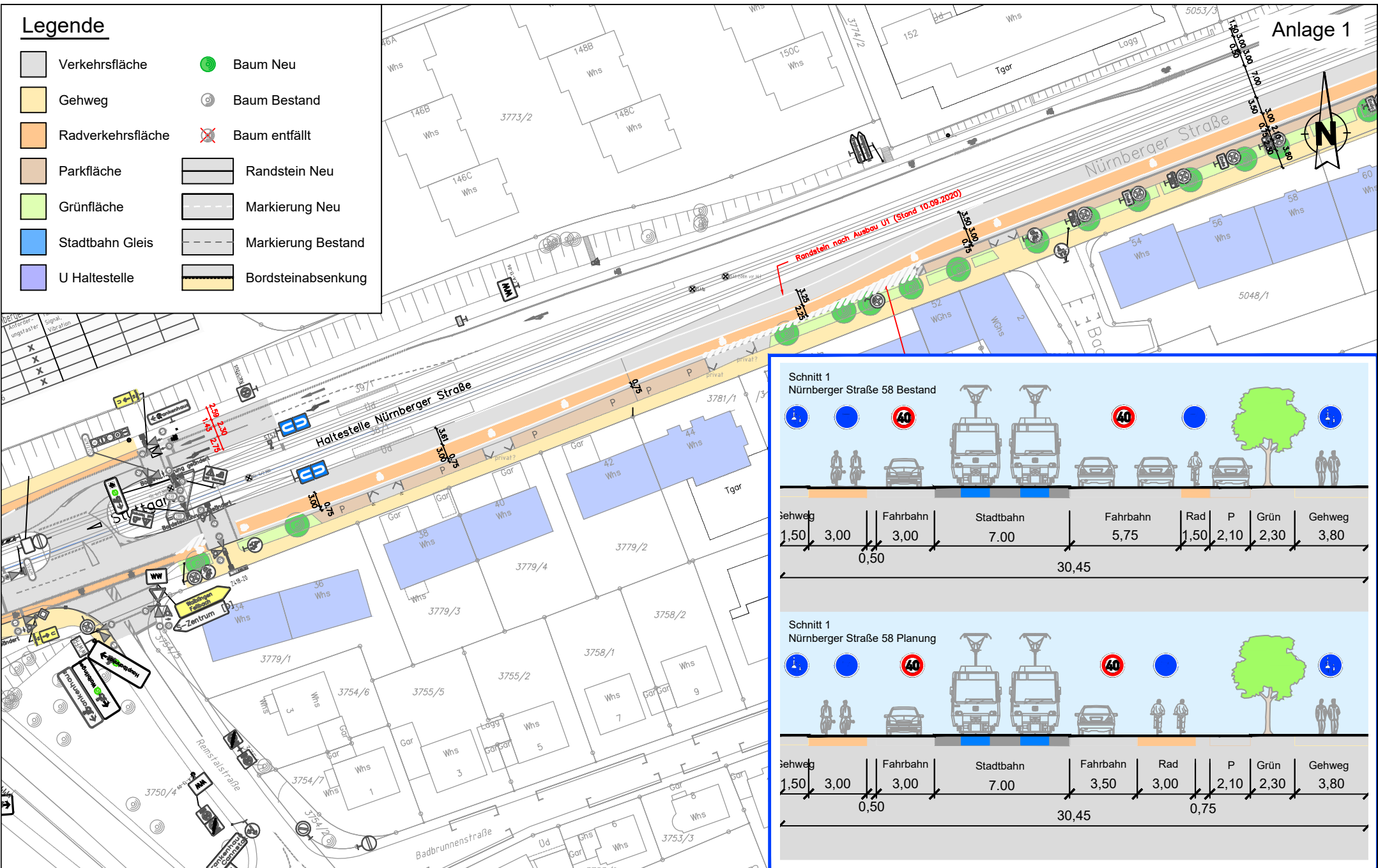
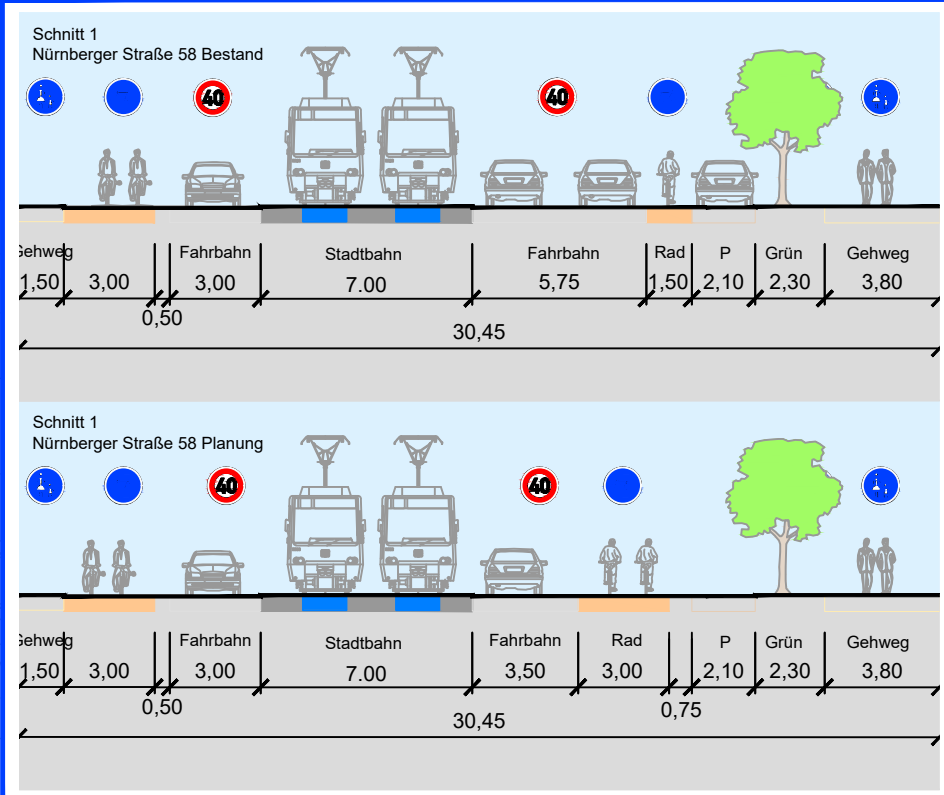


Legende

- Verkehrsfläche
- Gehweg
- Radverkehrsfläche
- Parkfläche
- Grünfläche
- Stadtbahn Gleis
- U Haltestelle
- Baum Neu
- Baum Bestand
- Baum entfällt
- Randstein Neu
- Markierung Neu
- Markierung Bestand
- Bordsteinabsenkung







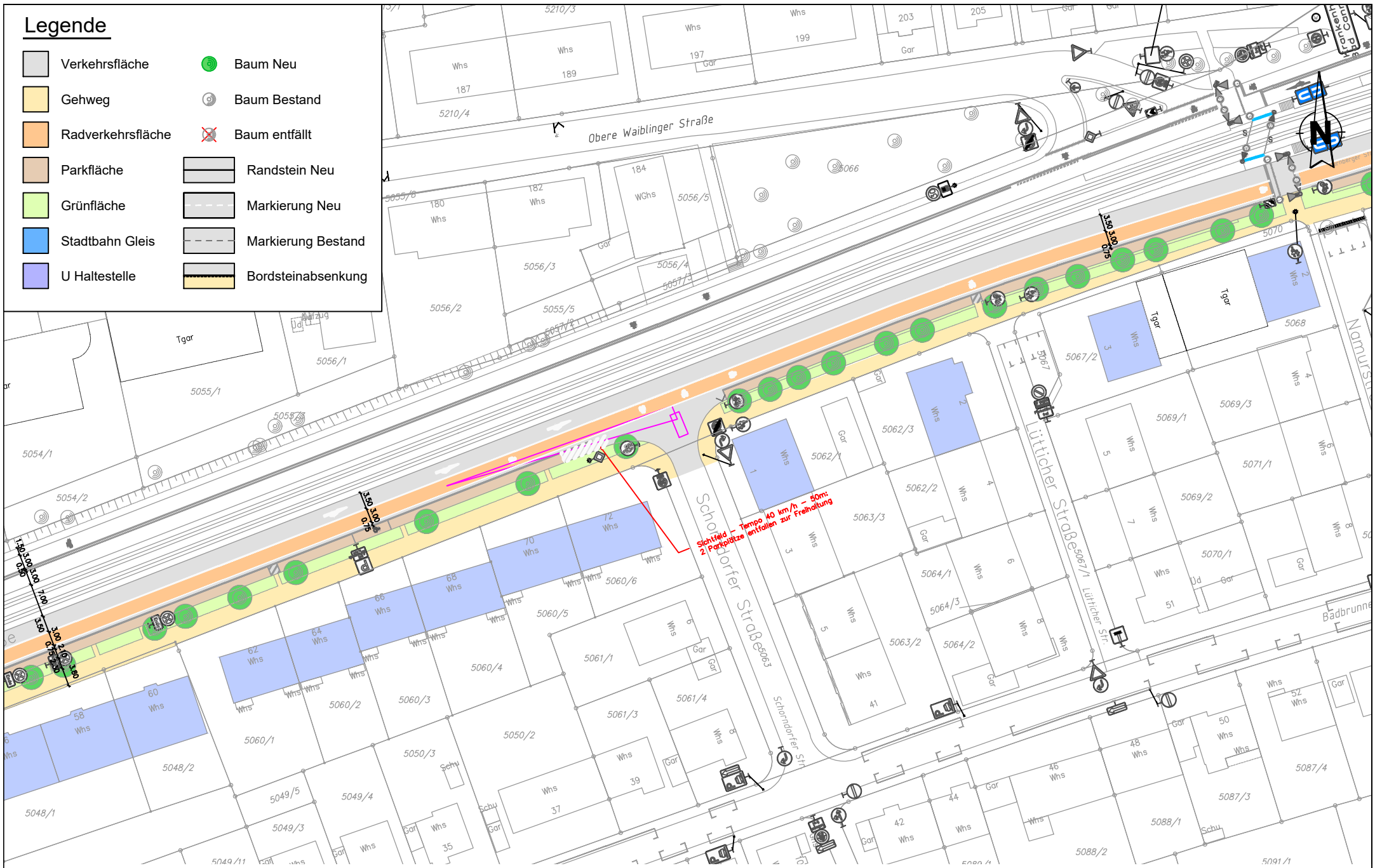
Anlage 1



HRR 1 / Abschnitt 1 Stuttgart-Bad Cannstatt / Nürnbergger Straße

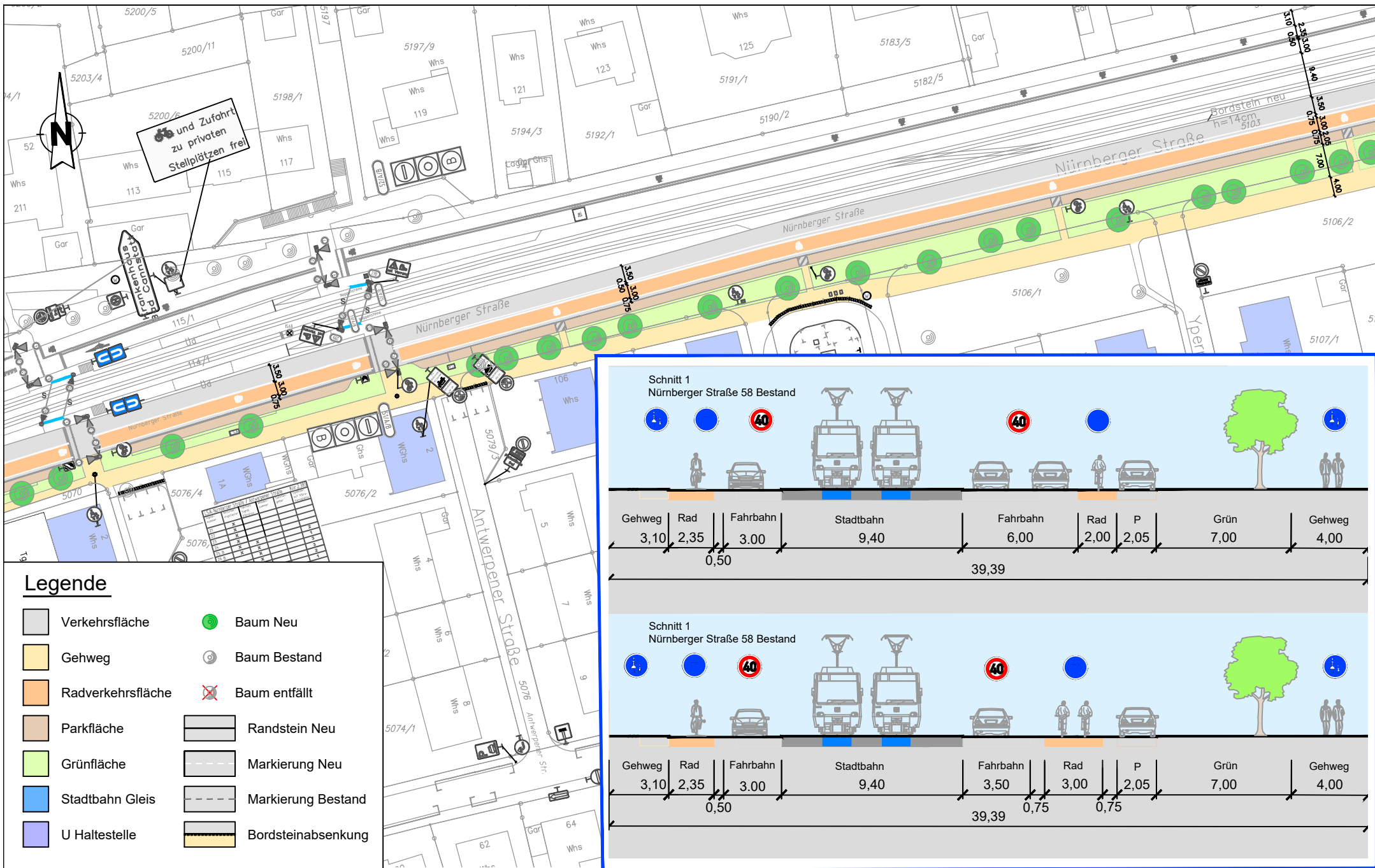
Legende

- | | | | |
|--|-------------------|---|--------------------|
|  | Verkehrsfläche |  | Baum Neu |
|  | Gehweg |  | Baum Bestand |
|  | Radverkehrsfläche |  | Baum entfällt |
|  | Parkfläche |  | Randstein Neu |
|  | Grünfläche |  | Markierung Neu |
|  | Stadtbahn Gleis |  | Markierung Bestand |
|  | U Haltestelle |  | Bordsteinabsenkung |








HRR 1 / Abschnitt 2 Stuttgart-Bad Cannstatt / Nürnberger Straße

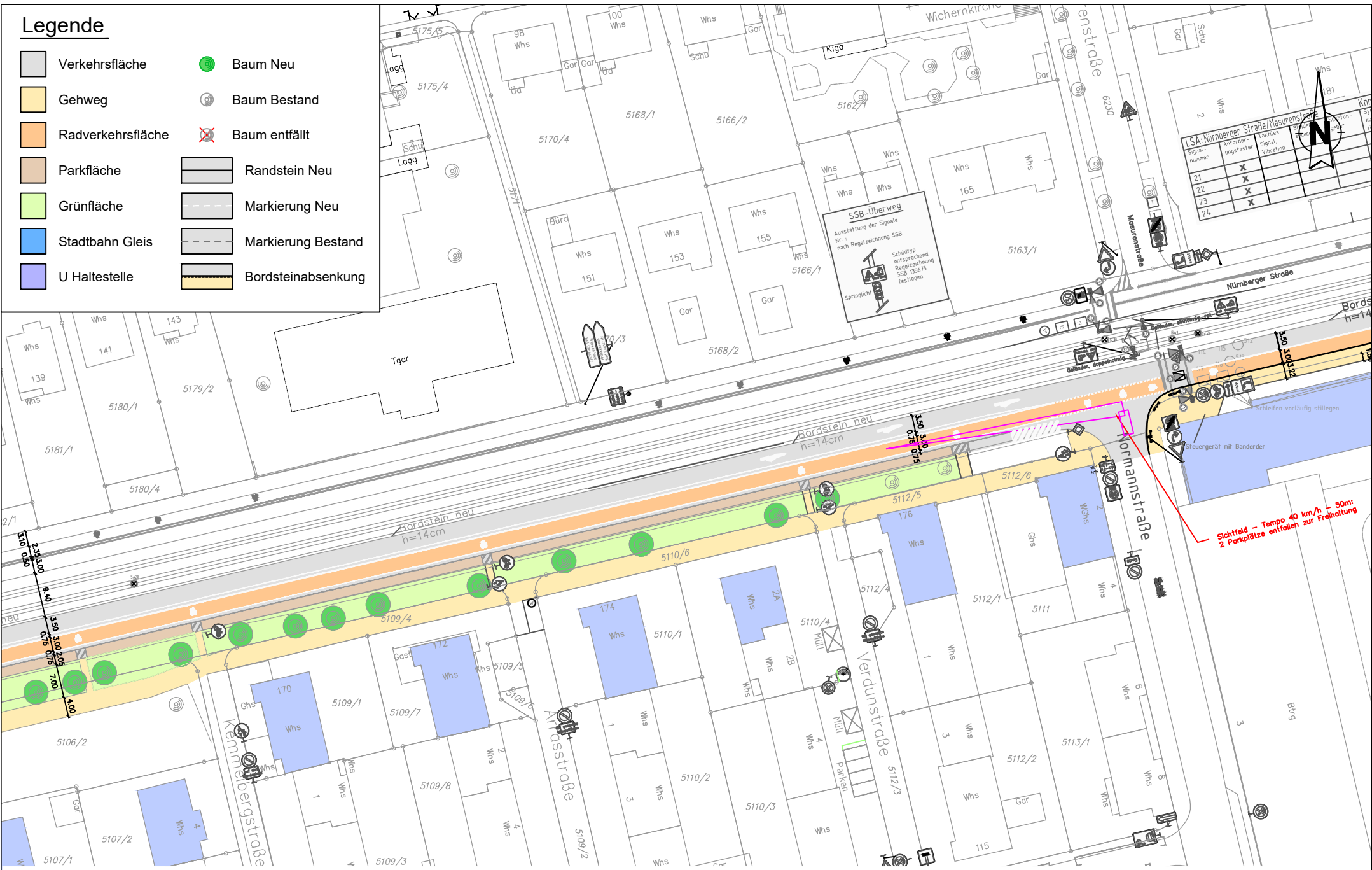
Landeshauptstadt Stuttgart
 Amt für Stadtplanung und Wohnen
 Abteilung Verkehrsplanung und Stadtgestaltung
 M. 1:1000 u. M. 1:250 / 21.07.2020



HRR 1 / Abschnitt 3 Stuttgart-Bad Cannstatt / Nürnberger Straße

Legende















-  Verkehrsfläche
-  Gehweg
-  Radverkehrsfläche
-  Parkfläche
-  Grünfläche
-  Stadtbahn Gleis
-  U Haltestelle
-  Baum Neu
-  Baum Bestand
-  Baum entfällt
-  Randstein Neu
-  Markierung Neu
-  Markierung Bestand
-  Bordsteinabsenkung

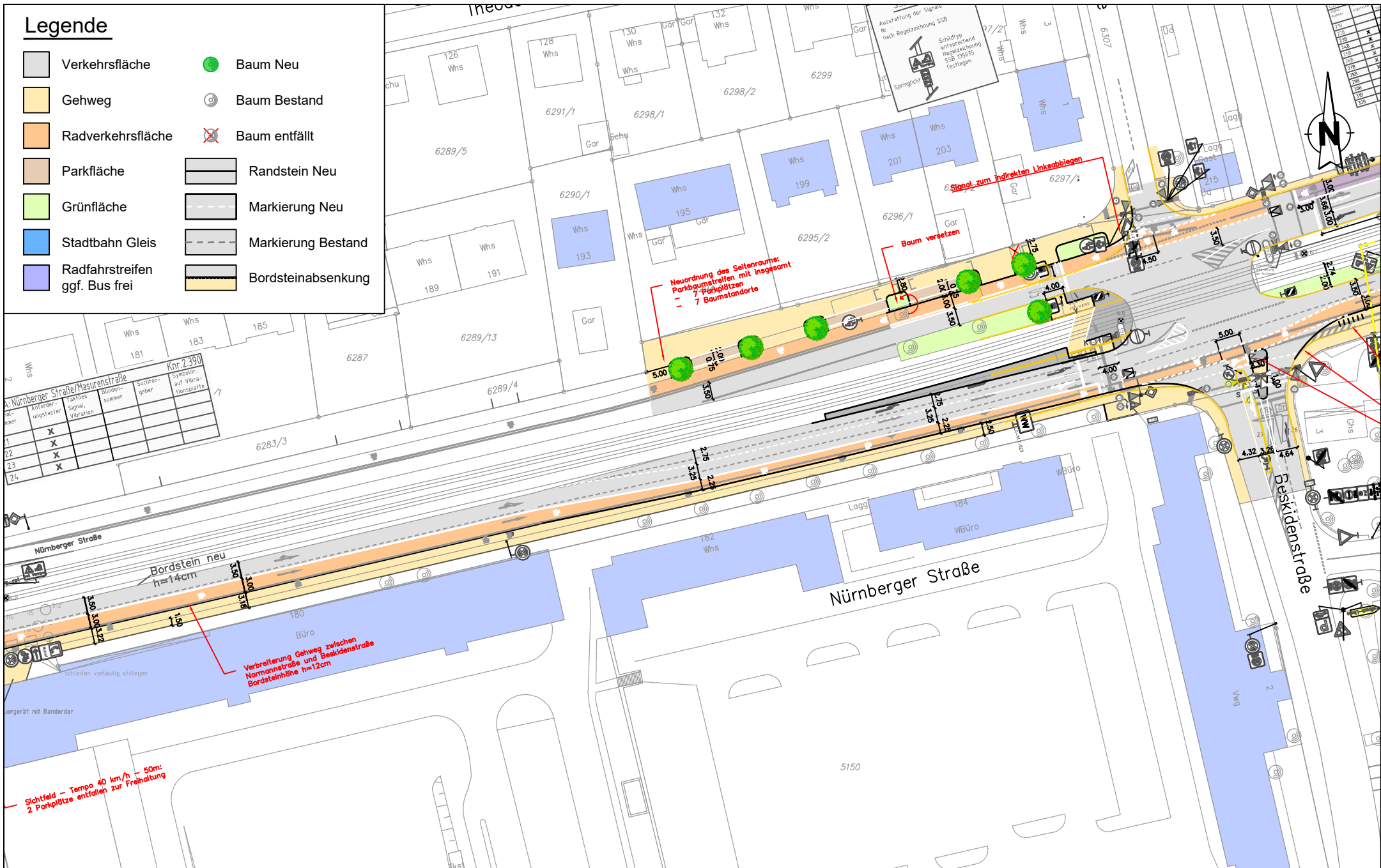


HRR 1 / Abschnitt 4 Stuttgart-Bad Cannstatt / Nürnberger Straße

Landeshauptstadt Stuttgart
 Amt für Stadtplanung und Wohnen
 Abteilung Verkehrsplanung und Stadtgestaltung
 M. 1:1000 u. M. 1:250 / 21.07.2020

Legende

-  Verkehrsfläche
-  Gehweg
-  Radverkehrsfläche
-  Parkfläche
-  Grünfläche
-  Stadtbahn Gleis
-  Radfahrstreifen ggf. Bus frei
-  Baum Neu
-  Baum Bestand
-  Baum entfällt
-  Randstein Neu
-  Markierung Neu
-  Markierung Bestand
-  Bordsteinabsenkung

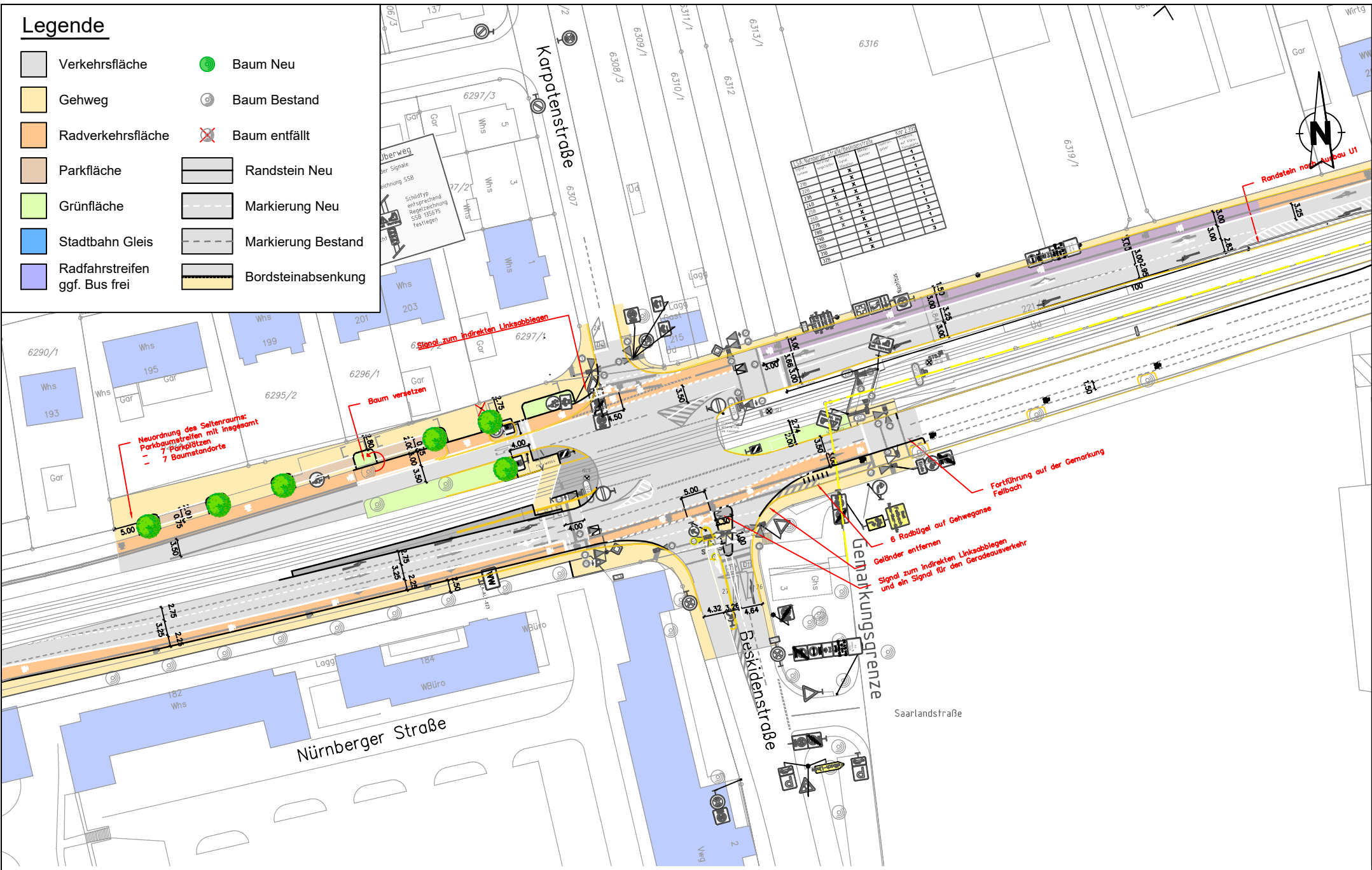


HRR 1 / Abschnitt 5 Stuttgart-Bad Cannstatt / Nürnberger Straße

Landeshauptstadt Stuttgart
 Amt für Stadtplanung und Wohnen
 Abteilung Verkehrsplanung und Stadtgestaltung
 M. 1:1000 u. M. 1:250 / 21.07.2020








Legende

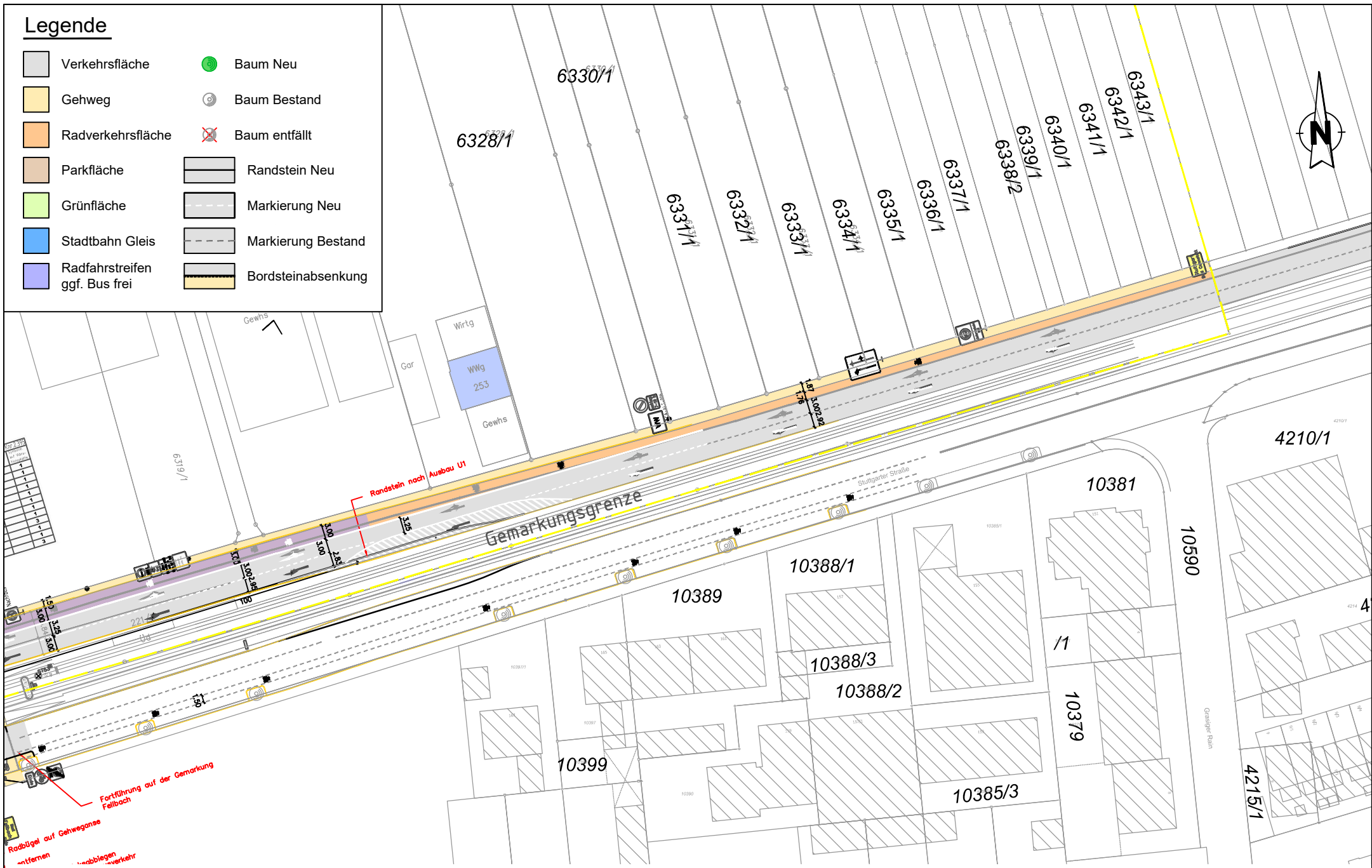
- Verkehrsfläche
- Gehweg
- Radverkehrsfläche
- Parkfläche
- Grünfläche
- Stadtbahn Gleis
- Radfahrstreifen ggf. Bus frei
- Baum Neu
- Baum Bestand
- Baum entfällt
- Randstein Neu
- Markierung Neu
- Markierung Bestand
- Bordsteinabsenkung



HRR 1 / Abschnitt 6 Stuttgart-Bad Cannstatt / Nürnberger Straße

Legende

- | | | | |
|--|-------------------------------|---|--------------------|
|  | Verkehrsfläche |  | Baum Neu |
|  | Gehweg |  | Baum Bestand |
|  | Radverkehrsfläche |  | Baum entfällt |
|  | Parkfläche |  | Randstein Neu |
|  | Grünfläche |  | Markierung Neu |
|  | Stadtbahn Gleis |  | Markierung Bestand |
|  | Radfahrstreifen ggf. Bus frei |  | Bordsteinabsenkung |



HRR 1 / Abschnitt 7 Stuttgart-Bad Cannstatt / Nürnberger Straße

Landeshauptstadt Stuttgart
 Amt für Stadtplanung und Wohnen
 Abteilung Verkehrsplanung und Stadtgestaltung
 M. 1:1000 u. M. 1:250 / 21.07.2020