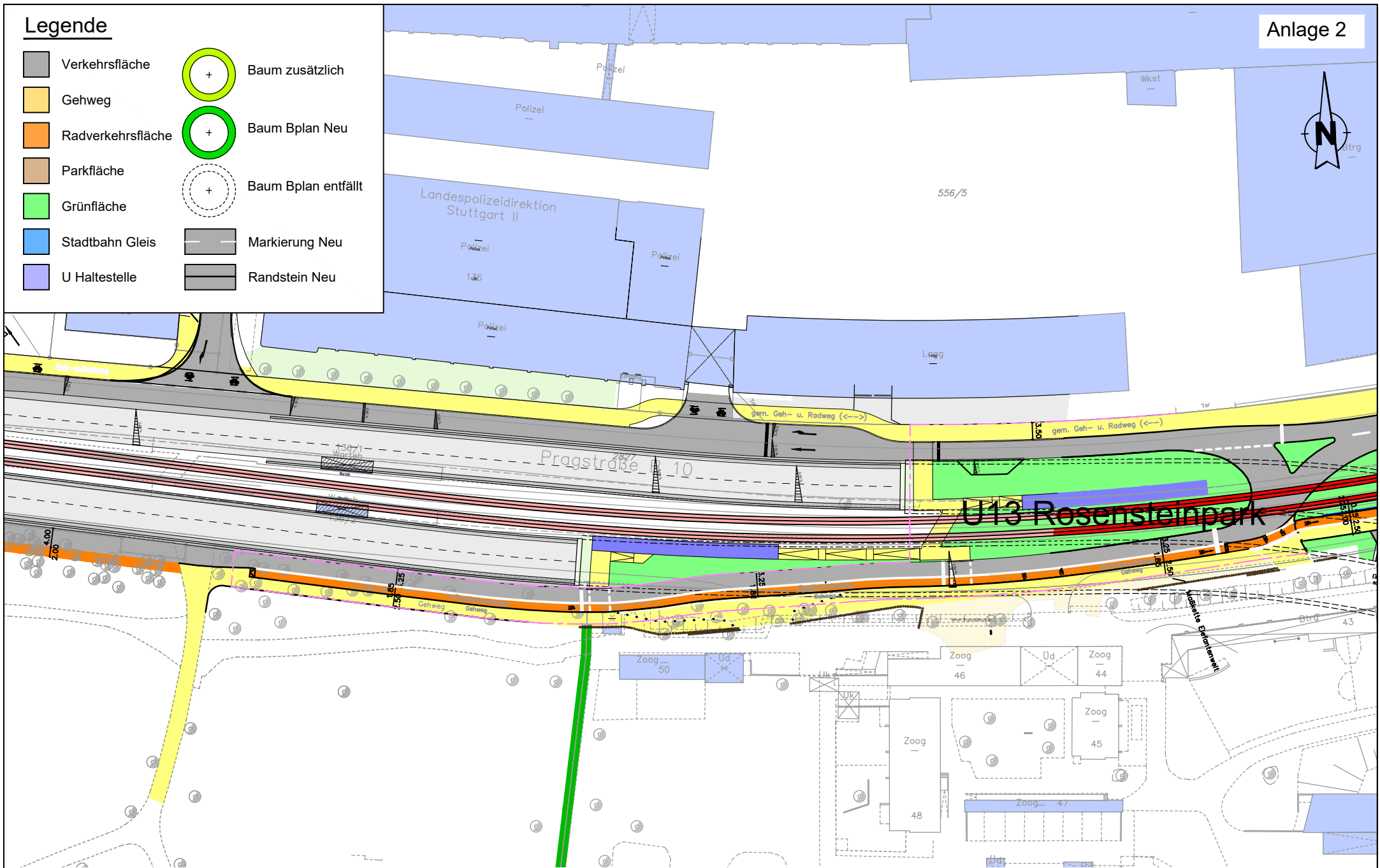


Legende

- Verkehrsfläche
- Gehweg
- Radverkehrsfläche
- Parkfläche
- Grünfläche
- Stadtbahn Gleis
- U Haltestelle
- + Baum zusätzlich
- + Baum Bplan Neu
- + Baum Bplan entfällt
- Markierung Neu
- Randstein Neu



Planung für den Umbau der Pragstraße Stuttgart Bad Cannstatt













Legende

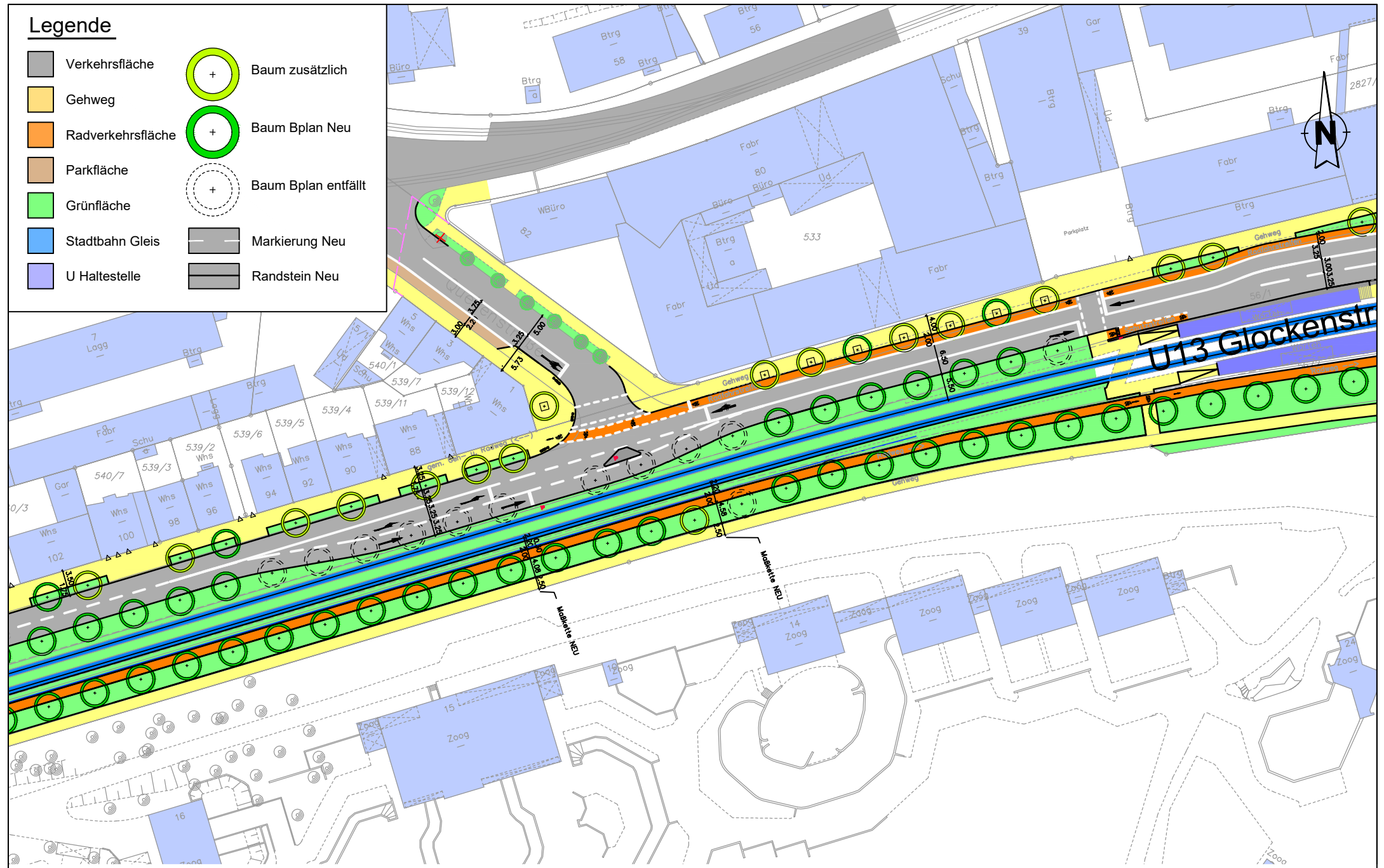
- | | | | |
|--|-------------------|---|---------------------|
|  | Verkehrsfläche |  | Baum zusätzlich |
|  | Gehweg |  | Baum Bplan Neu |
|  | Radverkehrsfläche |  | Baum Bplan entfällt |
|  | Parkfläche |  | Markierung Neu |
|  | Grünfläche |  | Randstein Neu |
|  | Stadtbahn Gleis | | |
|  | U Haltestelle | | |



Planung für den Umbau der Pragstraße Stuttgart Bad Cannstatt

Legende













- | | | | |
|--|-------------------|---|---------------------|
|  | Verkehrsfläche |  | Baum zusätzlich |
|  | Gehweg |  | Baum Bplan Neu |
|  | Radverkehrsfläche |  | Baum Bplan entfällt |
|  | Parkfläche |  | Markierung Neu |
|  | Grünfläche |  | Randstein Neu |
|  | Stadtbahn Gleis | | |
|  | U Haltestelle | | |

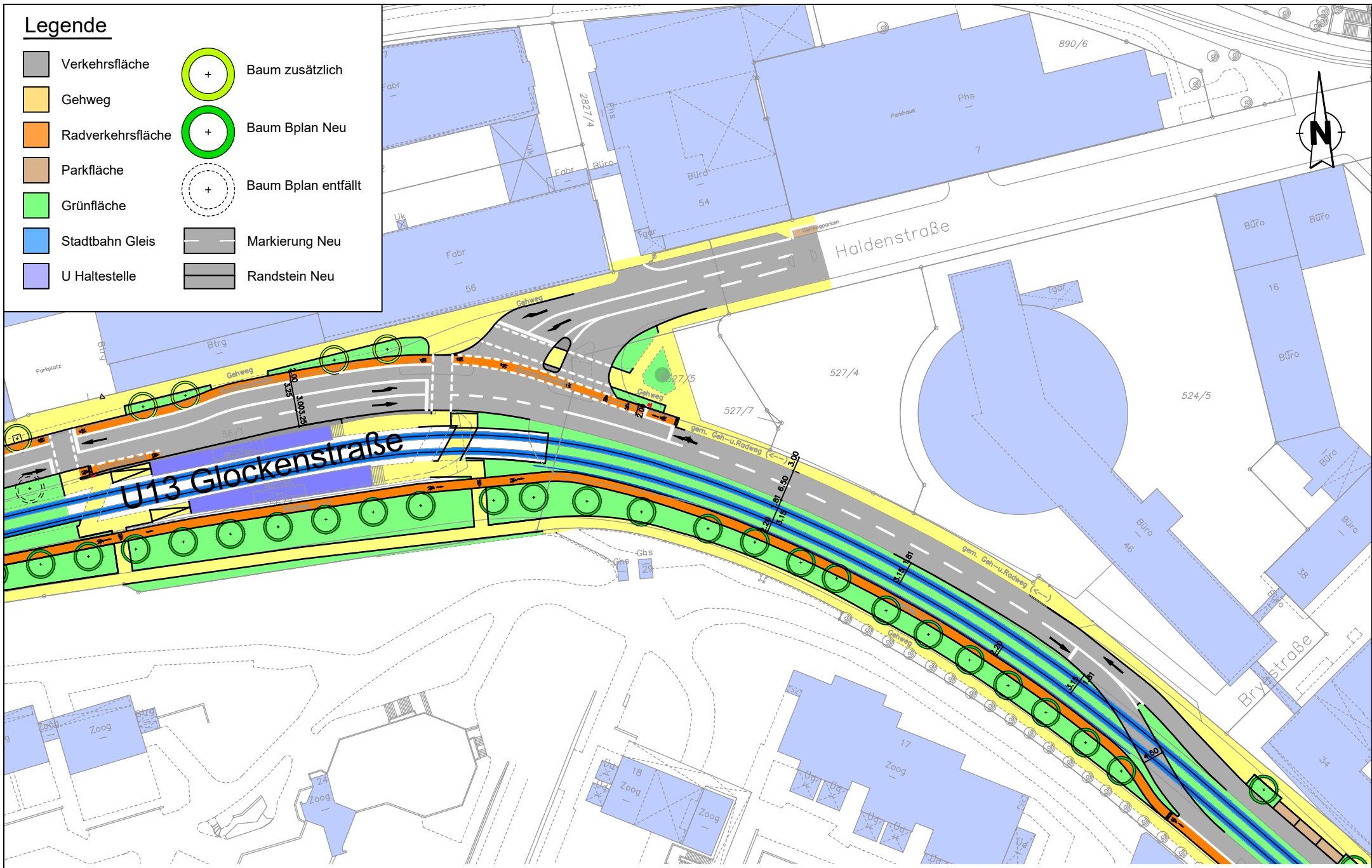


Planung für den Umbau der Pragstraße
Stuttgart Bad Cannstatt

Landeshauptstadt Stuttgart
Amt für Stadtplanung und Wohnen
Abteilung Verkehrsplanung und Stadtgestaltung
M. 1:1000 / 27.01.2021

Legende







- | | | | |
|--|-------------------|---|---------------------|
|  | Verkehrsfläche |  | Baum zusätzlich |
|  | Gehweg |  | Baum Bplan Neu |
|  | Radverkehrsfläche |  | Baum Bplan entfällt |
|  | Parkfläche |  | Markierung Neu |
|  | Grünfläche |  | Randstein Neu |
|  | Stadtbahn Gleis | | |
|  | U Haltestelle | | |



Planung für den Umbau der Pragstraße
Stuttgart Bad Cannstatt

Landeshauptstadt Stuttgart
Amt für Stadtplanung und Wohnen
Abteilung Verkehrsplanung und Stadtgestaltung
M. 1:1000 / 27.01.2021

Legende

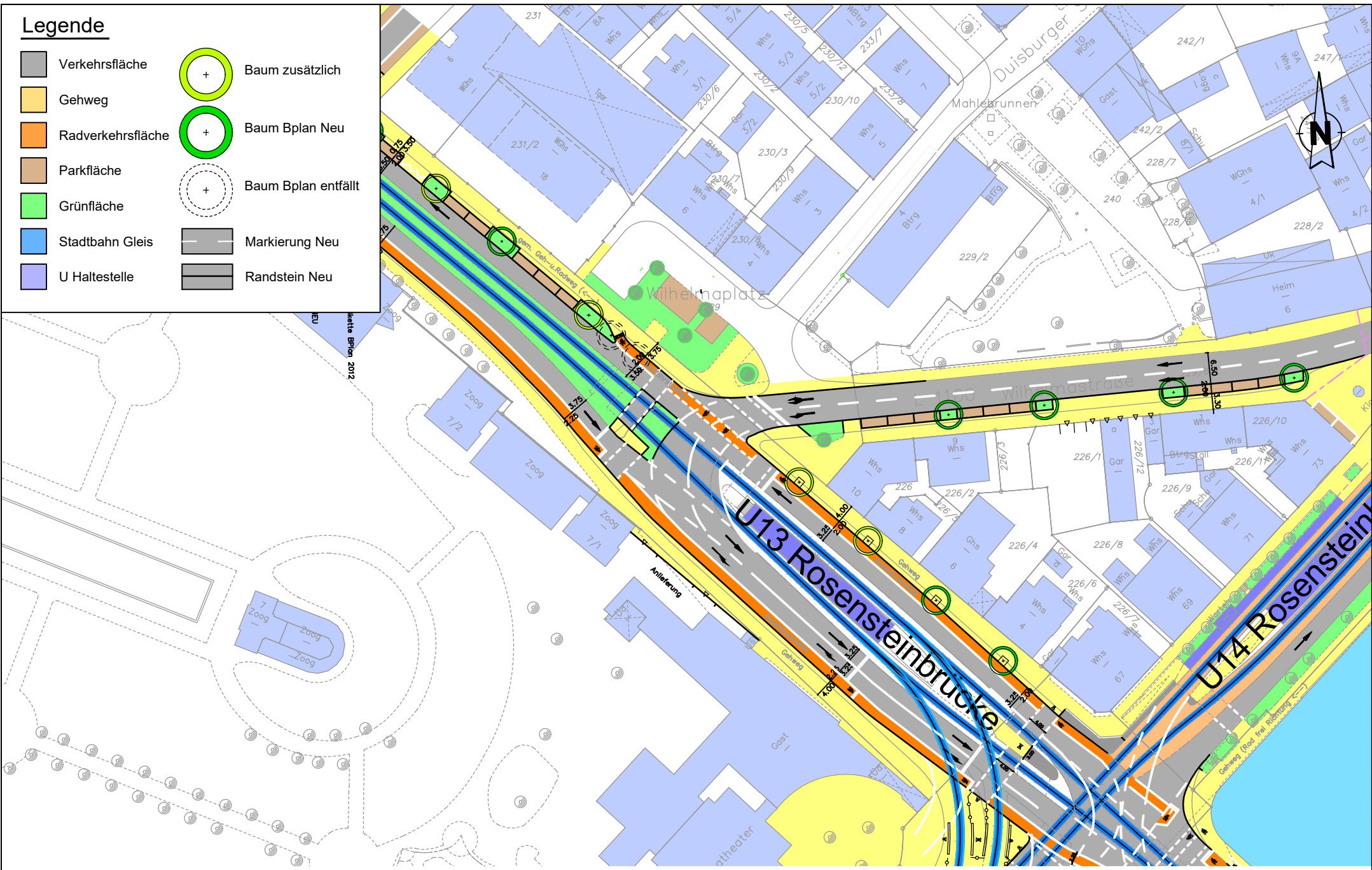
- | | | | |
|--|-------------------|---|---------------------|
|  | Verkehrsfläche |  | Baum zusätzlich |
|  | Gehweg |  | Baum Bplan Neu |
|  | Radverkehrsfläche |  | Baum Bplan entfällt |
|  | Parkfläche |  | Markierung Neu |
|  | Grünfläche |  | Randstein Neu |
|  | Stadtbahn Gleis | | |
|  | U Haltestelle | | |



Planung für den Umbau der Pragstraße Stuttgart Bad Cannstatt

Legende













- Verkehrsfläche
- Gehweg
- Radverkehrsfläche
- Parkfläche
- Grünfläche
- Stadtbahn Gleis
- U Haltestelle
- + Baum zusätzlich
- + Baum Bplan Neu
- + Baum Bplan entfällt
- Markierung Neu
- Randstein Neu

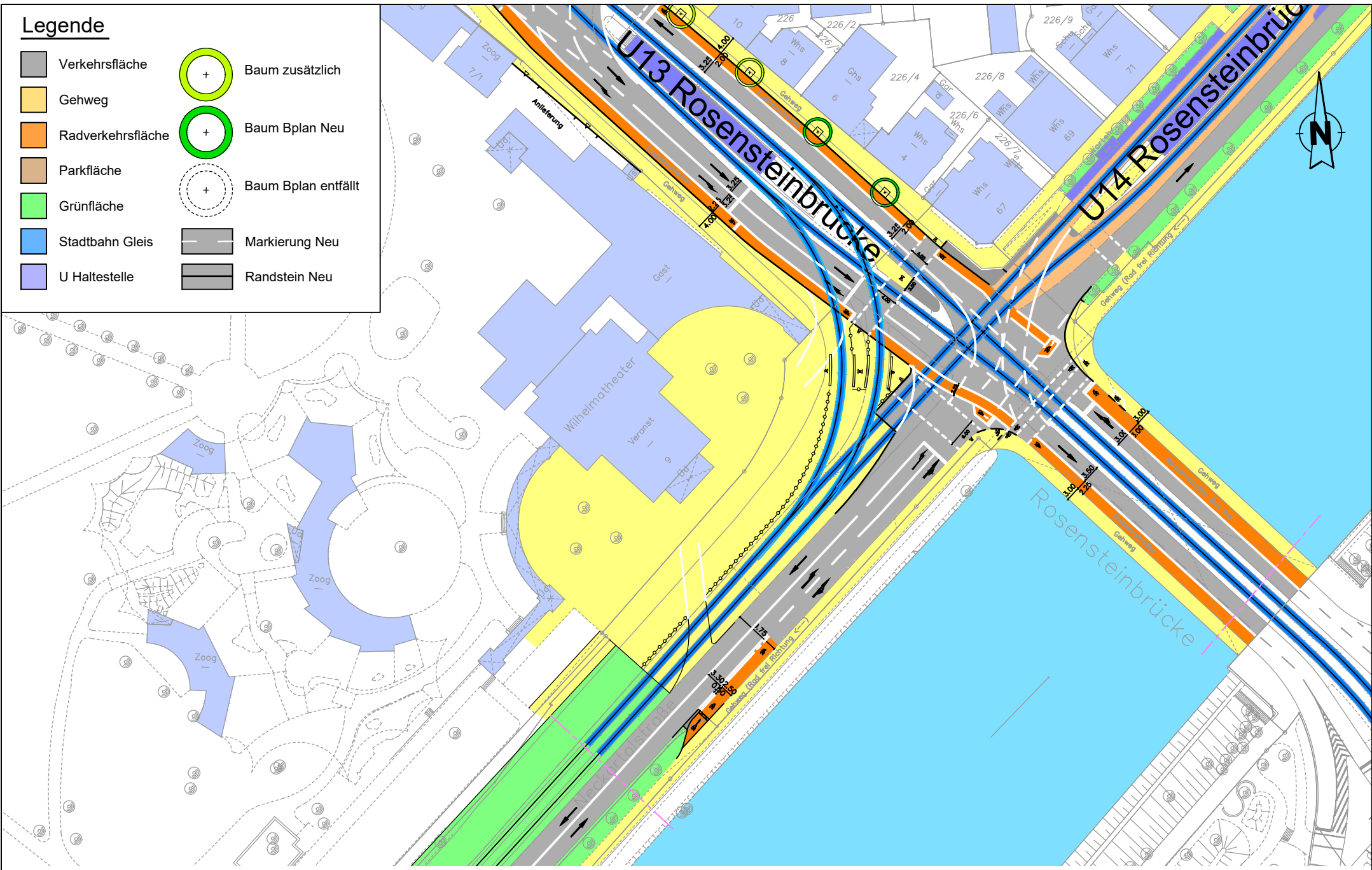


Planung für den Umbau der Pragstraße
Stuttgart Bad Cannstatt

Landeshauptstadt Stuttgart
Amt für Stadtplanung und Wohnen
Abteilung Verkehrsplanung und Stadtgestaltung
M. 1:1000 / 27.01.2021

Legende

- | | | | |
|--|-------------------|---|---------------------|
|  | Verkehrsfläche |  | Baum zusätzlich |
|  | Gehweg |  | Baum Bplan Neu |
|  | Radverkehrsfläche |  | Baum Bplan entfällt |
|  | Parkfläche |  | Markierung Neu |
|  | Grünfläche |  | Randstein Neu |
|  | Stadtbahn Gleis | | |
|  | U Haltestelle | | |



Planung für den Umbau der Pragstraße
Stuttgart Bad Cannstatt

Landeshauptstadt Stuttgart
Amt für Stadtplanung und Wohnen
Abteilung Verkehrsplanung und Stadtgestaltung
M. 1:1000 / 27.01.2021